



ELŐLAP

(Előterjesztések beadásakor kötelező az adott formanyomtatvány kitöltése hivatkozással
Göd Város Önkormányzata 33/2014. (XII. 1.) számú rendeletében foglaltakra.)

Előterjesztés címe:	Elővásárlási jog gyakorlása a Göd, belterület 6605, 6606 és külterület 05/20 és 05/25 hrsz ingatlanok tekintetében (Dunamenti TSZ területek)	
Az előterjesztés tartalma:	A Felszámoló-REORG Zrt. vagyonrendező tárgyi területre vonatkozóan kért nyilatkozatot arra vonatkozóan, hogy Göd Város Önkormányzata élni kíván-e a jogszabály szerinti elővásárlási jogaival.	
Ülés fajtája*:	nyílt	
Előterjesztő neve:	Balogh Csaba polgármester	
Az előterjesztést készítette:	Juhász Anita	
Személyi érintettség esetén a zárt ülés kérésére vonatkozó nyilatkozatra utalás:		
Az előterjesztés beadásának dátuma**:	2022. 12. 08.	
Sürgősség indoka:		
Átadás formája:	Az előterjesztés leadása mind elektronikus formában (word-formátumban), mind papíralapon kötelező.	
Tárgyalja:	Szociális, Egészségügyi és Lakásügyi Bizottság <input type="checkbox"/> Pénzügyi Ellenőrző, Közbeszerzési és Jogi Bizottság <input checked="" type="checkbox"/> Képviselő-testület <input checked="" type="checkbox"/>	
Szerepelt-e korábbi napirenden:	NEM: <input type="checkbox"/>	IGEN <input checked="" type="checkbox"/> Az előző döntés eredménye (határozatszám): 442/2021. (VII.20.) sz. Ök. hat. 230/2022. (IX.29.) Ök. hat Előzmény mellékletként csatolva: <input checked="" type="checkbox"/>
Pénzügyi állásfoglalást igényel:	NEM: <input type="checkbox"/>	IGEN: <input checked="" type="checkbox"/> Pénzügyi forráshely-megjelölést tartalmaz: <input checked="" type="checkbox"/> Pénzügyi osztályvezető ellenjegyzése: <i>S. Kármán</i>
Jogi állásfoglalást igényel:	NEM: <input type="checkbox"/>	IGEN: <input checked="" type="checkbox"/> Véleményező jogász: dr. Kármán Gábor
Tanácsnoki vélemény:	Városüzemeltetési tanácsnok	EGYETÉRT: <input type="checkbox"/> NEM ÉRT EGYET: <input type="checkbox"/>
	Sport és vízügyi tanácsnok	EGYETÉRT: <input type="checkbox"/> NEM ÉRT EGYET: <input type="checkbox"/>
	Környezetvédelmi és városfejlesztési tanácsnok	EGYETÉRT: <input type="checkbox"/> NEM ÉRT EGYET: <input type="checkbox"/>
	Kulturális tanácsnok	EGYETÉRT: <input type="checkbox"/> NEM ÉRT EGYET: <input type="checkbox"/>
Egyértelmű határozati vagy rendeleti javaslat:	VAN: <input checked="" type="checkbox"/>	NINCS: <input type="checkbox"/>
A határozat végrehajtásáért felelős személy megnevezése:	polgármester	
A végrehajtási határidő megjelölése (reális időpont):	azonnal	
A napirend tárgyalásához tanácskozási joggal meghívandók:		
Jegyzői ellenjegyzés:	Átdolgozandó, tárgyalásra nem alkalmas: <input type="checkbox"/> Megjegyzés: jegyző
	Képviselő-testületi tárgyalásra alkalmas: <input checked="" type="checkbox"/>	 jegyző

* nyílt vagy zárt

** jegyzőkönyvvezető tölti ki



Göd Város Önkormányzata
Polgármesterétől
2131 Göd, Pesti út 81.
E-mail: varoshaza@god.hu



ELŐTERJESZTÉS

**Göd Város Önkormányzata Képviselő-testületének, valamint
Pénzügyi Ellenőrző, Közbeszerzési és Jogi Bizottságának
soron következő ülésére**

Tárgy: Elővásárlási jog gyakorlása a Göd, belterület 6605, 6606 és külterület 05/20 és 05/25 hrsz ingatlanok tekintetében (Dunamenti TSZ területek)

**Tisztelt Képviselő-testület!
Tisztelt Bizottság!**

A Felszámoló-REORG Zrt. (vagyonrendező) tárgyi ingatlanokra kért nyilatkozatot arra vonatkozóan, hogy Göd Város Önkormányzata élni kíván-e a jogszabály szerinti elővásárlási jogával.

A vagyonrendező a vagyonrendezési eljárás során hivatalos, nyilvános pályázati felhívást tett közzé az alábbi ingatlanokra vonatkozóan:

- Göd belterület, 6605 hrsz. alatt felvett „kivett árok” megjelölésű, 3255 m² területű, helyi jelentőségű természetvédelmi terület és országos jelentőségű védett természeti terület – ex lege védett láp,
- Göd belterület, 6606 hrsz. alatt felvett „kivett árok” megjelölésű, 2446 m² területű, helyi jelentőségű természetvédelmi terület,
- Göd, külterület 05/20 hrsz. alatt felvett „kivett saját használatú út” megjelölésű, 1007 m² területű, helyi jelentőségű természetvédelmi terület,
- Göd, külterület, 05/25 hrsz. alatt felvett „kivett mocsár, kivett anyagödör” megjelölésű, összesen 4 ha 6350 m² területű, helyi jelentőségű természetvédelmi terület,

A pályázati felhívásra 1 db érvényes pályázat érkezett a vagyonrendezőhöz. A pályázó az ingatlanokra mindösszesen vagyonösszegként nettó 14.000.000 Ft összegű vételi ajánlatot adott, melyet a vagyonrendező el kíván fogadni.

Göd Város Önkormányzatát a tárgyi ingatlanokra vonatkozóan a természet védelméről szóló 1996. évi LIII. törvény alapján elővásárlási jog illeti meg.

Előzmény:

Göd településen az egykori mezőgazdasági termelőszövetkezetek tulajdonát képező földek kiadása megtörtént. Azonban megállapítást nyert, hogy számos – aranykorona értékkel nem rendelkező – földterület (külterületi utak, árkok, vízfolyások, láp) a mai napig a Dunamenti Mgtasz. tulajdonaként van feltüntetve, amely jogutód nélkül megszűnt. A szövetkezetekről szóló 1992. évi II. számú törvény 25. § (4)

bekezdésének erejénél fogva ezen ingatlanok közül 17 ingatlan tulajdonába vételét kérte és kapta meg ingyen Göd Város Önkormányzata, azonban 6 db ingatlan esetében a tulajdon bejegyzést elutasította a T. Földhivatal.

Mivel ezen ingatlanok a cégnyilvántartásból törölt cég tulajdonában állnak, vagyonrendezési eljárás lefolytatásának kezdeményezésére kértük fel a Földhivatalt 2018-ban.

A Budapest Környéki Törvényszék 8.Vpk.5/2019. sz. alatt a Gödi Dunamenti Termelő és Szolgáltató Szövetkezet „végelszámolás alatt” (székhelye: 2131 Göd, Alsógöd, Nemeskéri-Kiss Miklós utca 33. cg: 13-02-050027.) törlést követően ismertté vált vagyonával kapcsolatosan vagyonrendezést rendelt el és 8. sz. végzésével meghatározta, hogy a vagyonrendezési eljárás tárgyát a jelen előterjesztésben megjelölt ingatlanok képezik.

A bíróság a 14. sorsz. alatti végzésével a Felszámoló-REORG Zártkörűen Működő Részvénytársaságot (1107 Budapest, Mázsa utca 9., cg: 01-10-046665) rendelte ki a tárgyi ügyben.

A vagyonrendező azon megkeresésére, hogy az Önkormányzat meg kívánja-e vásárolni a szóban forgó ingatlanokat, a testület döntése szükséges.

A felszámoló cég már korábban megkereste az önkormányzatot a tárgyi és további 2 db ingatlannal kapcsolatban, és előzetes szándék nyilatkozatot kért arra vonatkozóan, hogy amennyiben az ingatlanokat vagyonösszességként egyben hirdeti meg egy pályázati felhívás keretében úgy, az önkormányzatnak szándékában áll az ingatlanokat megvásárolni. Ugyanakkor megküldte az ingatlanok értékbecslését, mely egyben a meghirdetett vételi ár is volt. A képviselő-testület a 442/2021. (VII.20.) Ök. határozatában úgy döntött, hogy nem áll szándékában megvásárolni az ingatlanokat, amennyiben azokat vagyonösszességként egyben hirdeti meg a vagyonrendező.

Az idei év elején szintén megkereste a vagyonrendező az önkormányzatot és felajánlotta megvételre a Göd külterület 05/14 hrsz-ú kivett út, árok megnevezésű ingatlant 195.000,- Ft összegért.

A képviselő-testület a 230/2022. (IX.29.) Ök. határozatában elfogadta az ajánlatot. Az adásvételi szerződés aláírása megtörtént.

A vagyonrendező tájékoztatása szerint, amennyiben az ingatlanok értékesítése sikertelen, a következő pályázati kiírásokban már leszállított áron lesznek meghirdetve, a második kiírásban az első körben meghirdetett ár 70%-án, a harmadik kiírás esetén az első körben meghirdetett ár 50%-án kerülnek meghirdetésre az ingatlanok.

Az ingatlanok térképi megjelenítése a mellékletben található.

A fentiek figyelembevételével kérem, hogy a Tisztelt Bizottság és Képviselő-testület az alábbi határozati javaslatot szíveskedjen elfogadni.

1. Határozati javaslat:

.../2022. (XII. ...) Ök. határozat

Göd Város Önkormányzata Képviselő-testülete

úgy határoz, hogy a Gödi Dunamenti Termelő és Szolgáltató Szövetkezet „v.a.” (székhely: 2131 Göd, Nemeskéri-Kiss Miklós út 33., cégjegyzékszám: 13 02 050027) tulajdonában álló alábbi ingatlanokra vonatkozóan az ismert nettó 14.000.000,- Ft összegű vételi ajánlat tekintetében nem kíván élni a természet védelméről szóló 1996. évi LIII. törvény alapján megillető elővásárlási jogával a vagyonrendezési eljárás során.

Pest Megyei Kormányhivatal Dunakeszi Járási Hivatal Földhivatali Osztályának nyilvántartásában szereplő

- Göd belterület, 6605 hrsz. alatt felvett „kivett árok” megjelölésű, 3255 m2 területű, helyi jelentőségű természetvédelmi terület és országos jelentőségű védett természeti terület – ex lege védett láp,
- Göd belterület, 6606 hrsz. alatt felvett „kivett árok” megjelölésű, 2446 m2 területű, helyi jelentőségű természetvédelmi terület,
- Göd, külterület 05/20 hrsz. alatt felvett „kivett saját használatú út” megjelölésű, 1007 m2 területű, helyi jelentőségű természetvédelmi terület,
- Göd, külterület, 05/25 hrsz. alatt felvett „kivett mocsár, kivett anyaggyödör” megjelölésű, összesen 4 ha 6350 m2 területű, helyi jelentőségű természetvédelmi terület,

Felelős: polgármester

Hivatali felelős: jegyző

Határidő: azonnal

Göd, 2022.

2. Határozati javaslat:

.../2022. (XII. ...) Ök. határozat

Göd Város Önkormányzata Képviselő-testülete

úgy határoz, hogy a Gödi Dunamenti Termelő és Szolgáltató Szövetkezet „v.a.” (székhely: 2131 Göd, Nemeskéri-Kiss Miklós út 33., cégjegyzékszám: 13 02 050027) tulajdonában álló alábbi ingatlanokra vonatkozóan az ismert nettó 14.000.000,- Ft összegű vételi ajánlat tekintetében élni kíván a természet védelméről szóló 1996. évi LIII. törvény alapján megillető elővásárlási jogával a vagyonrendezési eljárás során.

Pest Megyei Kormányhivatal Dunakeszi Járási Hivatal Földhivatali Osztályának nyilvántartásában szereplő

- Göd belterület, 6605 hrsz. alatt felvett „kivett árok” megjelölésű, 3255 m2 területű, helyi jelentőségű természetvédelmi terület és országos jelentőségű védett természeti terület – ex lege védett láp,
- Göd belterület, 6606 hrsz. alatt felvett „kivett árok” megjelölésű, 2446 m2 területű, helyi jelentőségű természetvédelmi terület,
- Göd, külterület 05/20 hrsz. alatt felvett „kivett saját használatú út” megjelölésű, 1007 m2 területű, helyi jelentőségű természetvédelmi terület,
- Göd, külterület, 05/25 hrsz. alatt felvett „kivett mocsár, kivett anyagödör” megjelölésű, összesen 4 ha 6350 m2 területű, helyi jelentőségű természetvédelmi terület,

Amennyiben az elővásárlási jog gyakorlásáról szóló nyilatkozat elfogadásra kerül, úgy felhatalmazza a polgármestert a fenti ingatlan adásvételéről szóló szerződés aláírására.

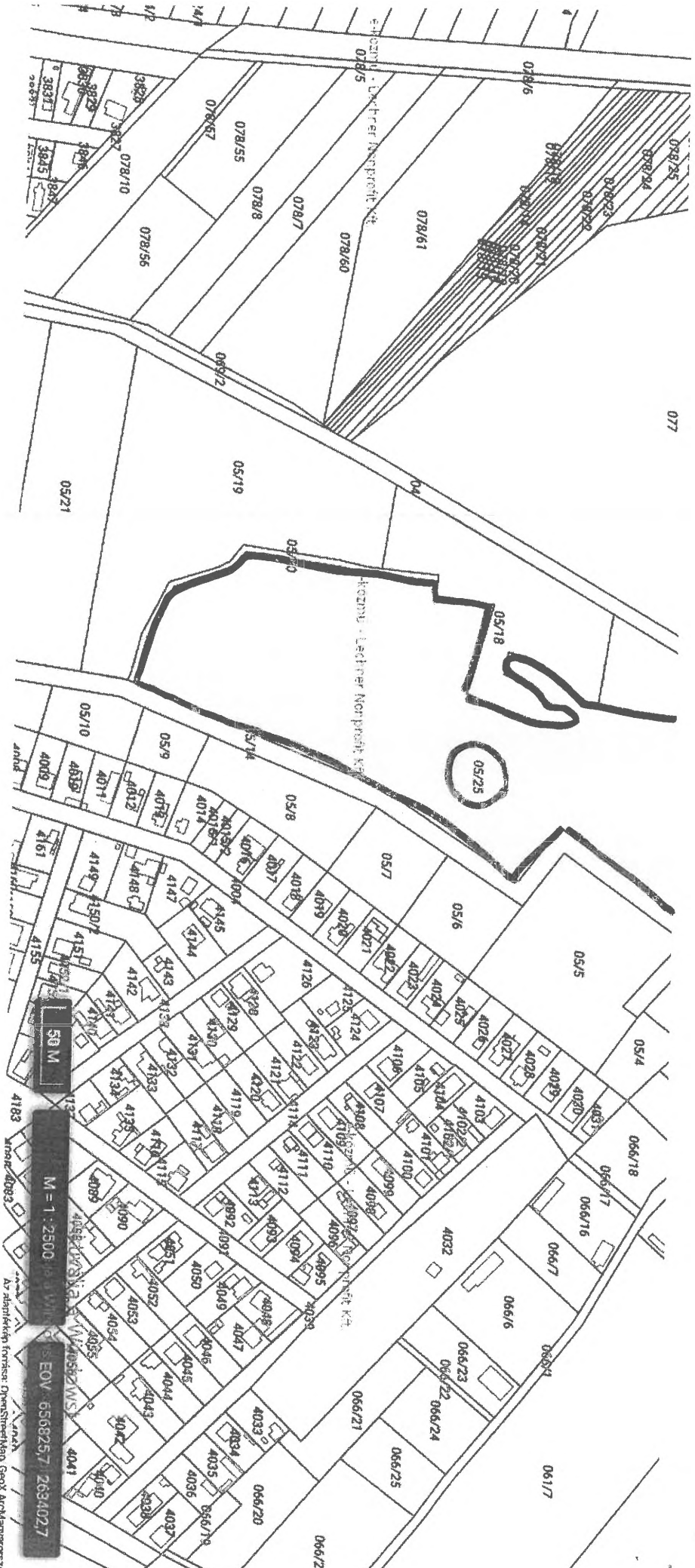
Forrás: Göd Város Önkormányzata 2022. évi költségvetésének „feladattal nem terhelt tartalék” előirányzata

**Felelős: polgármester
Hivatali felelős: jegyző
Határidő: azonnal**

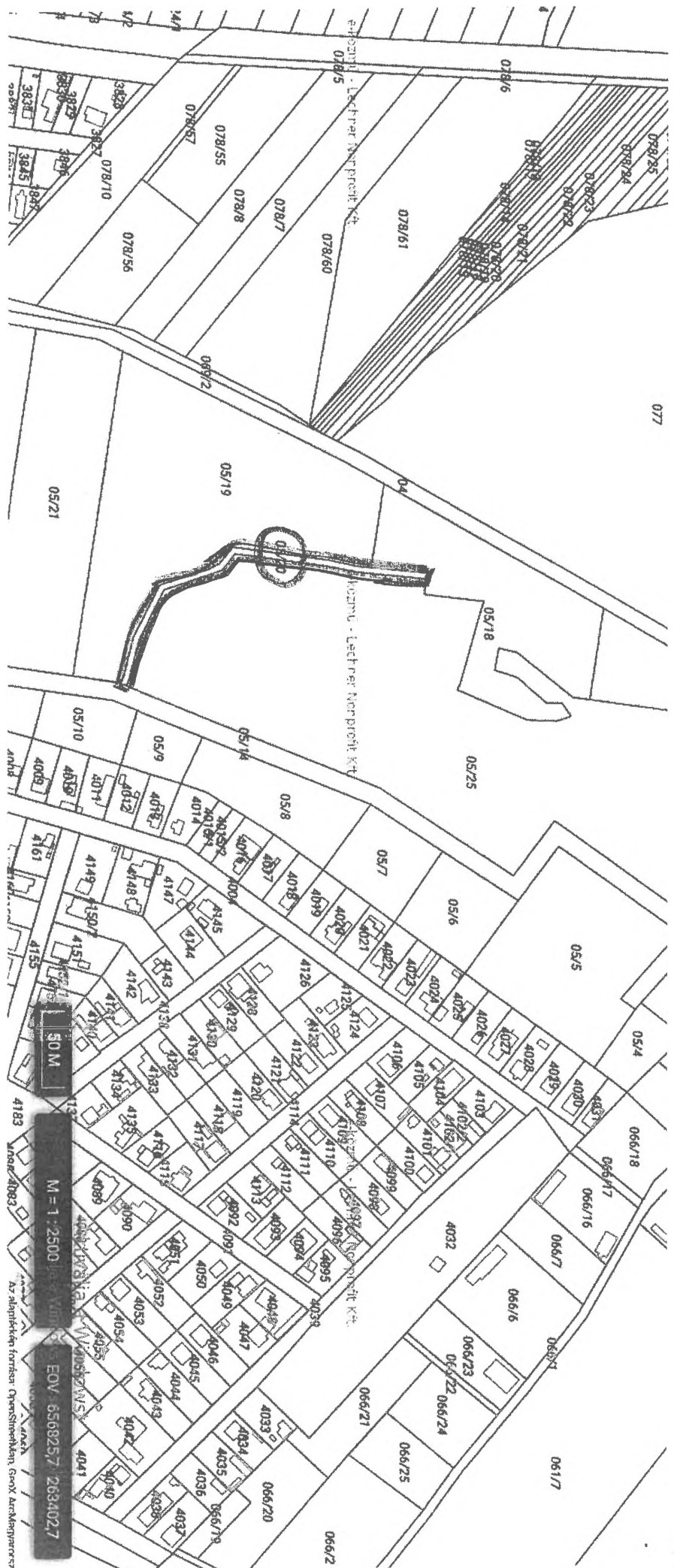
Göd, 2022. 12. 08.



Balogh Csaba
polgármester



50 M
 M = 1 : 2500
 EDV - 656825,7 / 263402,7
 av Samrådskap förkort: ÖppenStredplan, GeoX Arkitektbyrå



077

078/5 - Lechner Nonprofit K.G.

05/19 - Lechner Nonprofit K.G.

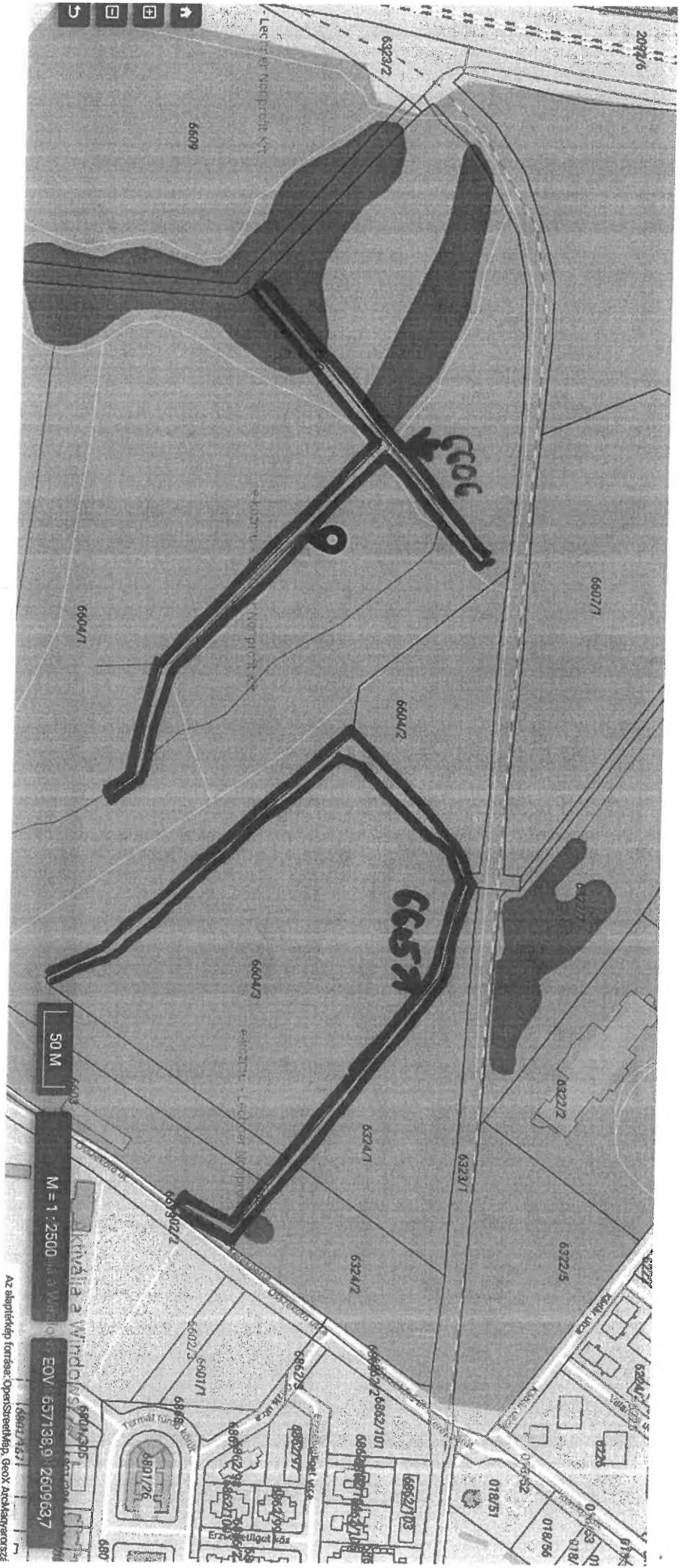
066/21 - Lechner Nonprofit K.G.

50M

M = 1:2500

EOV: 6569257, 2634027

Abteilung für Vermessung, Kataster und Liegenschaftskarte



Az alaprajzi kép forrása: OpenStreetMap, Geox ArcKadMagyarország

M = 1 : 2500
KIVÁLTÁS A WINDOWS
EOV: 657138.9 / 260963.7


Felszámoló-REORG® Zrt
A(z) Gödi Dunamenti Termelő és Szolgáltató Szövetkezet "vr.a." kirendelt felszámolója
Göd Polgármesteri Hivatal

 2131 Göd
 Pesti út 81.

Polgármesteri Hivatal		Iktatószám: FRVR-3738-31/2022
Érkezett: 2022 DEC 0 5.		Budapest, 2022.11.29
Szám: 03	788-9	Előirat: 2022
Előadó: J.A.	Melléklet:	

Tisztelt Címzett!

A Budapest Környéki Törvényszék a 2019. június 25. napján kelt, és közzétett 8.Vpk.5/2019/8 számú végzésével elrendelte a **Gödi Dunamenti Termelő és Szolgáltató Szövetkezet VA** (2131 Alsógöd, Nemeskéri Kiss Miklós utca 33., Cégjegyzékszám: 13 02 050027) törlést követően ismertté vált vagyonával kapcsolatos vagyonrendezési eljárást.

A vagyonrendezési eljárás során a Budapest Környéki Törvényszék 2021. április 15. napon új vagyonrendezőként a Felszámoló-REORG ZRT (1107 Budapest, Mázsa utca 9.) felszámolót jelölte ki.

A vagyonrendezési eljárást a cégnyilvánosságról, a bírósági cégeljárásról és a végelszámolásról szóló 2006. évi V. Törvény (Ctv.) 119-124 § szerint kerül lefolytatásra.

A Ctv. 122. § (1) bekezdése szerint az igények bejelentését követően a vagyonrendező a vagyontárgyat nyilvánosan meghirdetett pályázat vagy árverés útján - a felszámolási eljárás során alkalmazott nyilvános értékesítésre vonatkozó szabályok megfelelő alkalmazásával - értékesíti.

A Csódtörvény 49/C § (1) bekezdése alapján a természetvédelmi oltalom alatt álló területek esetén az államot jogszabály alapján megillető elővásárlási jog a védett természeti területek természetvédelmi kezeléséért felelős szervet mindenki mást megelőzően illeti meg.

A Csódtörvény 49/C § (3) bekezdése szerint a jogszabály alapján elővásárlásra jogosult jogát a nyilvános értékesítésen vagy azt követően a felszámoló felhívására gyakorolhatja oly módon, hogy a véglegesen kialakult vételár ismeretében nyilatkozik vételi szándékáról.

A vagyonrendező a vagyonrendezési eljárás során a Céglőnyben nyilvános pályázati felhívást tett közzé a Pest Megyei Kormányhivatal által **Göd külterület 05/20** helyrajzi számú, kivett saját használatú út megnevezésű, 1007 m² területű ingatlan, **Göd külterület 05/25** helyrajzi számú, kivett mocsár és kivett anyaggödör megnevezésű, 4,635 ha területű ingatlan, **Göd belterület 6605** helyrajzi számú, kivett árok megnevezésű, 3255 m² területű ingatlan, és **Göd belterület 6606** helyrajzi számú, kivett árok megnevezésű, 2446 m² területű ingatlan vagyonösszességként történő értékesítése érdekében. A pályázati kiírást, és az abban rögzített feltételeket mellékelten csatolom. **(melléklet)**

Ezennel tájékoztatom, hogy a pályázati felhívásra a felszámolóhoz 1 db érvényes pályázat érkezett.

A Gödi Dunamenti Termelő és Szolgáltató Szövetkezet VA, mint tulajdonos a

- **Göd külterület 05/20** helyrajzi számú, kivett saját használatú út megnevezésű, 1007 m² területű, helyi jelentőségű természetvédelmi területnek minősülő ingatlanra,
- **Göd külterület 05/25** helyrajzi számú, kivett mocsár és kivett anyaggödör megnevezésű, 4,635 ha területű, helyi jelentőségű természetvédelmi területnek minősülő ingatlanra,
- **Göd belterület 6605** helyrajzi számú, kivett árok megnevezésű, 3255 m² területű, helyi jelentőségű természetvédelmi területnek minősülő ingatlanra, és
- **Göd belterület 6606** helyrajzi számú, kivett árok megnevezésű, 2446 m² területű, helyi jelentőségű természetvédelmi területnek minősülő ingatlanra,

Székhely: 1107 Budapest, Mázsa u. 9.
 Postacíme: 1590 Budapest, Pf.: 221.
 Telefon: +36-1-803-8770
 E-mail: info@felszamoloreorg.hu
 Web: www.felszamoloreorg.hu



Felszámoló-REORG® Zrt

A(z) Gödi Dunamenti Termelő és Szolgáltató Szövetkezet "vr.a." kirendelt felszámolója

mindösszesen vagyonszösszességként nettó **14.000.000,- Ft** összegű vételi ajánlatot kapott (**melléklet**), melyet a vagyonszösszező, mint Kíró el kíván fogadni.

Kérem, hogy **levelünk kézhezvételét követő 10 munkanapon belül** az elővásárlási jog gyakorlása tekintetében a vagyonszösszező, mint Kíró részére nyilatkozatot tenni szíveskedjenek.

Amennyiben a Tisztelt Cím élni kíván az elővásárlási jogával, úgy a megadott határidőn belül ajánlati biztosítékot kell letétbe megfizetni átutalással „Gödi Dunamenti Termelő és Szolgáltató Szövetkezet VA pályázat ajánlati biztosíték” közleménnyel a Felszámoló-REORG Zrt Raiffeisen Bank ZRT-nél vezetett 12001008-01189590-00400007 számú számlájára. Az ajánlati biztosíték összege 680.000,- Ft.

Az elővásárlási jog gyakorlására tett nyilatkozathoz az alábbi dokumentumok csatolása szükséges:

- aláírási címpéldány, cégkivonat
- ajánlati biztosíték befizetésének igazolása
- ügyvédi munkadíj megfizetésére vonatkozó kötelezettségvállalást (az ügyvédi munkadíj a vételár 1,5 % + Áfát tartalmazó összeg, minimum 70.000,- Ft + ÁFA összeg)
- kötelezettségvállaló nyilatkozat arra vonatkozóan, hogy adásvételi szerződés megkötése esetén a vevő az ajánlati biztosítékon felül fennmaradó vételárat a szerződés megkötésétől számított 30 napon belül átutalással, egy összegben megfizeti eladó részére,
- tudomásulvételi nyilatkozat arra vonatkozóan, hogy ha a 30 napos fizetési határidő eredménytelenül telik el, az eladó eláll a szerződéstől.

Felhívom a figyelmét, hogy elővásárlási jogát kizárólag a megadott határidőn belül tett nyilatkozatával, az ajánlati biztosíték megfizetésével, és a szükséges dokumentumok csatolásával gyakorolhatja. Az elővásárlási jog gyakorlása esetén a szerződéses vételárat, azaz a nettó 14.000.000,- Ft összeget a Tisztelt Cím köteles megfizetni.

Amennyiben a megadott, levelünk kézhezvételétől számított 10 munkanapos határidőn belül nem nyilatkoznak vagy hiányosan nyilatkoznak, úgy abban az esetben úgy tekintjük, hogy elővásárlási jogával a Tisztelt Cím kifejezetten nem kíván élni.

Tisztelettel:

Somogyi Szabolcs
felszámolóbiztos
Gödi Dunamenti Termelő és
Szolgáltató Szövetkezet "vr.a."

Székhely: 1107 Budapest, Máza u. 9.
Postacíme: 1590 Budapest, Pf.: 221.
Telefon: +36-1-803-8770
E-mail: info@felszamoloreorg.hu
Web: www.felszamoloreorg.hu

HATÁROZAT

230/2022. (IX. 29.) Képviselő-testületi határozat

"Döntés a Göd 05/14 hrsz.-ú kivett út, árok megnevezésű ingatlan értékesítésével összefüggő elővásárlási jog gyakorlásáról"

230/2022. (IX. 29.) Ök. határozat

Göd Város Önkormányzatának Képviselő-testülete

a Gödi Dunamenti Termelő és Szolgáltató Szövetkezet „v.a.” (székhely: 2131 Göd, Nemeskéri-Kiss Miklós út 33., cégjegyzékszám: 13 02 050027) tulajdonában álló Göd 05/14 helyrajzi számú „kivett út, árok” megnevezésű, 1.0607 ha területű, helyi jelentőségű természetvédelmi területnek minősülő ingatlanra vonatkozóan az ismert nettó 195.000, - Ft összegű vételi ajánlat tekintetében élni kíván a jogszabály szerint megillető elővásárlási jogával a vagyonrendezési eljárás során.

Amennyiben az elővásárlási jog gyakorlásáról szóló nyilatkozat elfogadásra kerül, úgy felhatalmazza a polgármestert a fenti ingatlan adásvételéről szóló szerződés aláírására.

Forrás: Göd Város Önkormányzata 2022. évi költségvetésének „feladattal nem terhelt tartalék” előirányzata

Felelős: polgármester
Hivatali felelős: jegyző
Határidő: azonnal

Határidők, felelősök:

Határidő: azonnal, Felelős: polgármester, Hivatali felelős: jegyző

K. m. f.

A kivonat hitelélül: jegyzőkönyvvezető

HATÁROZAT

442/2021. (VII. 20.) Képviselő-testületi határozat

"A Dunamenti TSZ területeinek (Göd belterület 6605, 6606 és 1881/1 hrsz., külterület 05/14, 05/20 és 05/25 hrsz.) megvásárlásáról szóló szándéknyilatkozat"

442/2021. (VII. 20.) Ök. határozat

Göd Város Önkormányzatának Képviselő-testülete

kifejezi, hogy nem áll szándékában megvásárolni az alábbi ingatlanokat, amennyiben az ingatlanok értékesítésére a pályázat kiírásban vagyonösszességként egyben kerül sor.

Az ingatlanok felsorolása:

- A Pest Megyei Kormányhivatal Dunakeszi Járási Hivatal Földhivatali Osztályának nyilvántartásában szereplő:
- Göd belterület, 6605 hrsz. alatt felvett „kivett árok” megjelölésű, 3255 m² területű, helyi jelentőségű természetvédelmi terület és országos jelentőségű védett természeti terület – ex lege védett láp,
 - Göd belterület, 6606 hrsz. alatt felvett „kivett árok” megjelölésű, 2446 m² területű, helyi jelentőségű természetvédelmi terület,
 - Göd, külterület 05/14 hrsz. alatt felvett „kivett út, árok” megjelölésű, 1 ha 0607 m² területű, helyi jelentőségű természetvédelmi terület,
 - Göd, külterület 05/20 hrsz. alatt felvett „kivett saját használatú út” megjelölésű, 1007 m² területű, helyi jelentőségű természetvédelmi terület,
 - Göd, külterület, 05/25 hrsz. alatt felvett „kivett mocsár, kivett anyaggödör” megjelölésű, összesen 4 ha 6350 m² területű, helyi jelentőségű természetvédelmi terület,
 - Göd belterület 1881/1 hrsz. alatt felvett, „kivett beépítetlen terület” megjelölésű, 143 m² területű, „ingatlan.

Felelős: polgármester
Hivatali felelős: jegyző
Határidő: azonnal

Határidők, felelősök:

Határidő: azonnal, Felelős: polgármester, Hivatali felelős: jegyző

K. m. f.

A kivonat hitelélül: jegyzőkönyvvezető