




ELŐLAP

(előterjesztések beadásakor kitöltése kötelező)

Előterjesztés címe:	Göd Láprét helyi természetvédelmi terület felülvizsgálata		
Az előterjesztés tartalma:	Göd Láprét HTT egyes területei helyi védettségének felülvizsgálata, új védett területek kijelölése		
Előterjesztő neve:	Giczy B. Zsuzsanna főkertész 		
Az előterjesztést készítette:	Giczy B. Zsuzsanna főkertész 		
Az előterjesztés beadásának dátuma:	2023.03.23.		
Sürgősség indoka:			
Ülés fajtája:	Nyílt ülésen tárgyalandó: <input checked="" type="checkbox"/>	Zárt ülésen tárgyalandó: <input type="checkbox"/>	Zárt ülésen tárgyalható: <input type="checkbox"/>
Zárt ülés elrendelésére vonatkozó jogszabályi hely:			
Döntés fajtája:	Rendelet: <input type="checkbox"/>	<b>Határozat:</b> Normatív: <input type="checkbox"/> Hatósági: <input type="checkbox"/> Egyéb: <input checked="" type="checkbox"/>	
Döntéshozatalhoz szükséges többség:	Egyszerű: <input checked="" type="checkbox"/>	Minősített: <input type="checkbox"/>	
Név szerinti szavazást igényel:	NEM: <input checked="" type="checkbox"/>	IGEN: <input type="checkbox"/>	
Titkos szavazást igényel:	NEM: <input checked="" type="checkbox"/>	IGEN: <input type="checkbox"/>	
A határozat végrehajtásáért felelős személy megnevezése:	jegyző		
A végrehajtási határidő megjelölése (reális időpont):			
Szerepelt-e korábbi napirenden:	NEM: <input checked="" type="checkbox"/>	IGEN: <input type="checkbox"/>	Az előző döntés száma:
		Előzmény mellékként csatolva: <input type="checkbox"/>	
Pénzügyi állásfoglalást igényel:	NEM: <input checked="" type="checkbox"/>	IGEN: <input type="checkbox"/>	Pénzügyi forráshely-megjelölést tartalmaz: <input type="checkbox"/> Pénzügyi osztályvezető ellenjegyzése: .....
Jogi állásfoglalást igényel:	NEM: <input checked="" type="checkbox"/>	IGEN: <input type="checkbox"/>	Véleményező jogász: .....
Tárgyalja:	Szociális, Egészségügyi és Lakásügyi Bizottság <input type="checkbox"/> Városfejlesztési és Környezetvédelmi Bizottság <input checked="" type="checkbox"/> Pénzügyi, Ellenőrző, Közbeszerzési és Jogi Bizottság <input type="checkbox"/> Képviselő-testület <input checked="" type="checkbox"/>		
Tanácsnoki vélemény:	Városüzemeltetési tanácsnok	EGYETÉRT: <input type="checkbox"/> NEM ÉRT EGYET: <input type="checkbox"/>	
	Sportügyi tanácsnok	EGYETÉRT: <input type="checkbox"/> NEM ÉRT EGYET: <input type="checkbox"/>	
A napirend tárgyalásához tanácskozási joggal meghívandók:			
Jegyzői ellenjegyzés:	Átdolgozandó, tárgyalásra nem alkalmas: <input type="checkbox"/> Megjegyzés: ..... ..... jegyző Képviselő-testületi és/vagy bizottsági tárgyalásra alkalmas: <input checked="" type="checkbox"/>  jegyző		

\* jegyzőkönyvvezető tölti ki



**ELŐTERJESZTÉS**

Göd Város Önkormányzata Képviselő-testületének, valamint Göd Város Önkormányzata  
Városfejlesztési és Környezetvédelmi Bizottságának  
soron következő ülésére

**Tárgy:** Göd Láprét HTT egyes területei helyi védettségének felülvizsgálata, új védett területek kijelölése a természetvédelmi kezelési terv alapján

**Tisztelt Képviselő-testület!**  
**Tisztelt Bizottság!**

A hajdani golfpálya területére 2021. folyamán természetvédelmi kezelési és intézkedési terv készült, melyet a helyi védelem alatt álló területek esetében a Képviselő-testületnek rendelettel szükséges elfogadni.

Göd Város Önkormányzatának a helyi jelentőségű Göd- felsői Kékperjés Láprét, a Göd Láprét, a Göd Homokpusztagyep, Kék Duna Sport telep helyi természetvédelmi területekről szóló, egységes szerkezetbe foglalt 16/1999.(IV. 20.) sz. Ök. rendelete alapján '99 óta helyi védettséget élvez. A Göd Láprétre vonatkozó kezelési terv készítése során a védettségek vizsgálatakor több ízben ellentmondásos helyzetekre derült fény.

A 6607/2 telekre vonatkozóan a helyi védett státusz 63814/1999.05.05. bejegyző határozattal bejegyzésre került. 2013-ban 40423/2013.11.13 bejegyző határozat alapján az ingatlan 17123 m<sup>2</sup> kiterjedésű területe Országos jelentőségű védett természeti terület - ex lege lápként is bejegyzésre került, a helyi védett státusz azonban továbbra is fennáll, a terület egy részére így kettős védettség vonatkozik. A helyi védettséget megállapító határozat a 6324/2 telket is helyi védelem alá vette. A magántulajdonban lévő telek északi fele jelenleg csaknem 6200 m<sup>2</sup> kiterjedésben teniszpályaként és büféként működik, területének kb. 62%-a beépített, vagy burkolt. A beépítéssel a helyi védettséget kimondó rendeletben megállapítottakkal ellentétes természetkárosítás történt. Ez a helyzet a helyi védelem tényét a beépített területen indokolatlanná teszi, így a védelem megszüntetéséről a kezelési tervről szóló rendelet elfogadása előtt dönteni szükséges. Az ingatlan részét képező termáltó védettségét továbbra is fent kell tartani.

A természet védelméről szóló 1996. évi LIII tv. (továbbiakban Tvt.) részletesen szabályozza a védetté nyilvánítás, illetve indokolt esetben a védelem feloldásának folyamatát. A védelem alóli feloldás csak abban az esetben elképzelhető, ha természetvédelmi szempontból (jelentősebb természetvédelmi értéket képviselő) és területi kiterjedését tekintve is megfelelő csereterület egyidejű védetté nyilvánításával lehet azt összekötni. A kezelési terv vizsgálatai alapján a nagy tó védetté nyilvánítása elsősorban zoológiai szempontból indokolt, a védett hal- és hüllőfajok közül többek között réti csík és barna ásóbéka állományokat sikerült azonosítani a vizes élőhelyeken, a tó körüli nádasban pedig a fokozottan védett törpegém is megtelepedett. A tó védelem alá helyezésével a teniszpályát kiváltó csereterület megalósul.

  
.....  
aláíró

**1. Határozati javaslat:**

**.../2023. (III.28.) VKB. határozat**

**Göd Város Önkormányzatának Városfejlesztési és Környezetvédelmi Bizottsága**

**úgy dönt, hogy**

javasolja a Képviselő-testület felé a Göd Város Önkormányzatának a helyi jelentőségű Göd- felsői Kékperjés Láprét, a Göd Láprét, a Göd Homokpusztagyep, Kék Duna Sport telep helyi természetvédelmi területekről szóló, egységes szerkezetbe foglalt 16/1999.(IV. 20.) sz. Ök. rendeletének módosítását az alábbiak szerint:

- 6607/2 telek országos védettség alatt álló területén a helyi védettség megszüntetése
- 6324/2 telek beépített északi területén a helyi védettség megszüntetése
- a volt golfpályán lévő Nagy-tó területének védetté nyilvánítása (érintett helyrajzi számok: 6609, 6604/1, 6606)

A Bizottság javasolja, hogy a hajdani golfpálya helyi védett területeire vonatkozó természetvédelmi kezelési tervről szóló rendelet a fentiek figyelembevételével kerüljön kidolgozásra a módosító rendelet hatályba lépésétől függetlenül.

**Felelős: Bizottsági elnök**

**Határidő: 2023.03.28.**

**1. Határozati javaslat:**

**.../2023. (III.30.) KT. határozat**

**Göd Város Önkormányzatának Képviselő-testülete**

**úgy dönt, hogy**

módosítja Göd Város Önkormányzatának a helyi jelentőségű Göd- felsői Kékperjés Láprét, a Göd Láprét, a Göd Homokpusztagyep, Kék Duna Sport telep helyi természetvédelmi területekről szóló, egységes szerkezetbe foglalt 16/1999.(IV. 20.) sz. Ök. rendeletét az alábbiak szerint:

- 6607/2 telek országos védettség alatt álló területén a helyi védettség megszüntetése
- 6324/2 telek beépített északi területén a helyi védettség megszüntetése
- a volt golfpályán lévő Nagy-tó területének védetté nyilvánítása (érintett helyrajzi számok: 6609, 6604/1, 6606)

A Képviselő-testület felkéri a jegyzőt a 16/1999.(IV. 20.) sz. Ök. rendelet módosításának, valamint a hajdani golfpálya helyi védett területeire vonatkozó természetvédelmi kezelési tervről szóló rendeletnek kidolgozásra.

**Felelős: jegyző**

**Határidő:**

Göd, 2023. 03.30.