



Göd Város Önkormányzata

**ELŐTERJESZTÉS**  
**Göd Város Önkormányzatának**  
**Pénzügyi és Jogi Bizottsága, valamint**  
**Képviselő-testülete**  
**2023. szeptemberi ülésére**

**Tárgy: A Nemeskéri Parkerdő közjóléti fejlesztési tervének elfogadása**

**Tisztelt Képviselő-testület! Tisztelt Bizottság!**

Előzmények:

Göd Város Önkormányzata 2023. február 21-én, 245-1/2023 számon támogatási szerződést kötött Pest Vármegye Önkormányzatával a gödi Nemeskéri parkerdő I. ütemben történő fejlesztésére, amely alapján Pest Vármegye Önkormányzata 30.809.528,-Ft összegű, vissza nem térítendő támogatást nyújtott Önkormányzatunk részére.

A támogatási szerződés mellékletében szereplő feladatterv alapján az alábbi munkálatok kivitelezésére kaptunk támogatást:

- kiszínpad megnagyobbítása és burkolása
- kiszínpad szintjének megemelése
- nézőtér dőlésszögének emelése
- nézőtéri padok cseréje
- beközeledő utak zúzottköves stabilizálása
- terület villamosenergia csatlakozásának kiépítése
- napvitorla beszerzése, felszerelése
- Közjóléti Fejlesztési Terv elkészítése

A 01/82-5/2023 számú, 2023. augusztus 24-én kelt beadvánnyal a támogatási szerződés módosítását kezdeményezte az Önkormányzat, arra való tekintettel, hogy a fejlesztéssel érintett terület (hrs: 1934/1) művelési ágát tekintve jelenleg erdő besorolású, a Pilisi Parkerdő Zrt. kezelésében van. Ennélfogva a projekt feladattervében szereplő munkálatok jelentős részének kivitelezése (úgy mint a kiszínpad megnagyobbítása és burkolása, illetve szintjének megemelése, a nézőtér dőlésszögének megemelése, nézőtéri padok cseréje, beközeledő utak zúzottköves stabilizálása) bejelentésköteles, illetve megvalósításához az erdőgazdálkodó előzetes hozzájárulása szükséges. Előzetes egyeztetés alapján a járdaburkolattal fedett színpad nem helyezhető el erdőterületen.

Szeretnénk, hogy az érintett terület Göd Város Önkormányzata kezelésébe tartozzon és megvalósulhasson a fejlesztés, ezért az erdő besorolásból történő kivonást (átminősítést) elindítottuk, az ehhez szükséges geodéziai felmérés megtörtént. A Pilisi Parkerdő Zrt-vel, mint erdőgazdálkodóval a szükséges egyeztetések jelenleg is zajlanak, azonban a művelési ág átminősítésének várható ideje legalább 12 hónap.

A támogatási szerződés módosítási kérelemben foglaltak szerint – a jelenleg nem kivitelezhető munkálatok helyett – az alábbiakat szeretnénk jelen projekt keretében megvalósítani/elszámolni:

- terület villamosenergia csatlakozásának kiépítése,
- Közjóléti Fejlesztési Terv elkészítése (alapállapotfelvétellel és erdőápolási munkálatokkal együtt),
- beközeledő utak faaprítékos stabilizálása, kiépítése,
- növényápoláshoz, karbantartási munkálatokhoz szükséges gépek beszerzése,
- projekt szakértői, szakmai irányítása, ellenőrzése.

A kérelem elbírálása jelenleg folyamatban van, előreláthatólag a szeptemberi közgyűlésen kerül sor a tárgyalására.

Jelen előterjesztés mellékleteként csatoljuk és elfogadásra javasoljuk az elkészült Közjóléti Fejlesztési Tervet.

A Nemeskéri Parkerdő Göd város központi fekvésű erdeje. A látogatók számára is kedvelt célpont, akár sportolásról akár kikapcsolódásról legyen szó. A terület közjóléti létesítményekkel, berendezésekkel való ellátottsága jelenleg alacsony. Ezért az Önkormányzat új létesítményekkel kívánja bővíteni a parkerdő közjóléti kínálatát.

A részletes közjóléti fejlesztési terv az előzetes, majd munkaközi egyeztetések, konzultációk eredményeként készült el. A címben jelzett munkákat a Pilisi Parkerdő Zrt. munkatársai végezték, Szabó Péter okl. erdőmérnök vezetésével.

A fejlesztési terv az egyeztetések során megállapodott - konkrét fejlesztési elemeket veszi sorba és azok legfontosabb jellemzőit, kialakításának módját, az egyes elemek helyének koordinátáit mutatja be.

A Terv tartalma:

- erdei futóút (futókör) kialakítása (Hossza: cca. 1200m, szélessége: 2,5 m)
- erdei fitness eszközök telepítése (3 helyszínen szétosztva, 2-2 eszköz)
- kardio ösvény kialakítása (Erdei futóút mentén, négy állomás)
- erdő kapuja (parkerdőbe érkezőket köszöntő fából készült totemoszlopszerű kapu elhelyezése)
- Bagoly tisztás kialakítása (Területe: cca. 400 m2 a szobor környezetének pihenő tisztássá alakítása)
- gyalogút kijelölése (célja a meglévő kis színpad megközelítésének megkönnyítése)
- csendes zóna kijelölése (futóút mentén kihelyezett padok és tájékoztató táblák)

A közjóléti feltárási terv a közjóléti fejlesztési koncepcióval összhangban, a meglévő út- és ösvényhálózat további bővítését nem javasolja. A közjóléti berendezések kialakítása során erdőbe illő, egységes megjelenési forma alkalmazására kell törekedni. A telepítést követően a kihelyezett berendezések fenntartásáról gondoskodni szükséges.

Fentiek alapján kérem, az előterjesztés megtárgyalását és az alábbi határozati javaslat elfogadását.

#### Határozati javaslat

**Göd Város Önkormányzata  
Képviselő-testületének  
.../2023. (IX ...) Kt. határozata**

**Göd Város Önkormányzatának Képviselő-testülete úgy dönt, hogy  
elfogadja a Pilisi Parkerdő Zrt. által készített Göd Város Önkormányzata Nemeskéri Parkerdő Közjóléti  
Fejlesztési Terv 2023 című, 2023. július 31-én kelt tervet.**

**Felelős: polgármester  
Hivatali felelős: jegyző  
Határidő: azonnal**

**Göd, 2023. augusztus 31.**

Tisztelettel:



**Kammerer Zoltán**  
polgármester





**PILISI  
PARKERDŐ ZRT.**  
PARKERDŐ AZ EMBERÉRT

01/4712023

**Göd Város Önkormányzata  
Nemeskéri Parkerdő**

**KÖZJÓLÉTI FEJLESZTÉSI TERVE**

**2023**

**Erdőgazdálkodó:**

**GÖD VÁROS ÖNKORMÁNYZATA**

**Erdőgazdálkodói kód:**

**1004220**

**Tervező:**

**Szabó Péter**

**okl. erdőmérnök,  
jogosult erdészeti szakember  
névjegyzéki száma: 4582**

**Visegrád, 2023. július 31.**

**A fejlesztési tervben foglaltakkal egyetérttek:**

.....  
**erdőgazdálkodó**

**Göd, 2023. ...**



## TARTALOMJEGYZÉK

<b>TERVEZŐI NYILATKOZAT .....</b>	<b>4</b>
<b>1. BEVEZETŐ.....</b>	<b>5</b>
<b>2. ELŐZMÉNYEK.....</b>	<b>6</b>
<b>3. VIZSGÁLATOK.....</b>	<b>7</b>
<b>3.1. A tervezési terület jellemzése .....</b>	<b>7</b>
3.1.1. Földrajzi elhelyezkedés, megközelítés.....	7
3.1.2. Földterületi adatok, tulajdonviszonyok.....	7
<b>3.2. A Nemeskéri Parkerdő közjóléti feltárása.....</b>	<b>8</b>
<b>3.3. A tervezési terület közjóléti berendezései, használata .....</b>	<b>8</b>
<b>4. FEJLESZTÉSI TERV .....</b>	<b>8</b>
<b>4.1. Területfelhasználási terv .....</b>	<b>9</b>
Erdei futótút.....	9
Erdei fitness eszközök.....	10
Kardioösvény .....	11
Az erdő kapuja.....	11
Bagoly tisztás.....	13
Gyalogutak .....	13
Csendes zóna.....	13
<b>4.2. Közjóléti irányítórendszer.....</b>	<b>14</b>
<b>4.3. Közjóléti feltárási terv .....</b>	<b>14</b>
<b>4.4. A közjóléti berendezések fenntartása, kezelése .....</b>	<b>14</b>

## TÉRKÉPMELLÉKLETEK

### Területfelhasználási térképek:

1. Áttekintő térkép	M = 1:1500
2. Erdei futókör	M = 1:1500
3. Erdei fitness eszközök	M = 1:1500
4. Bagoly tisztás	M = 1:500
5. Az erdő kapuja	M = 1:1500
6. Tanösvények	M = 1:1500
7. Kardio ösvény	M = 1:1500
8. Erdei padok	M = 1:1500

### Közjóléti berendezések ábrái:

#### **I. Erdei futótút:**

1. Szelvényoszlop
2. Tábla



**II. Erdei fitness eszközök:**

3. Húzódkodó, nyújtó
4. Has-és hátpad
5. Dupla fekvőtámasz állvány
6. Kombinált bordásfal
7. Párhuzamos korlát
8. Evező
9. Tábla

**III. Kardio ösvény:**

10. Tábla

**IV. Az erdő kapuja:**

11. Oszlop (jelképes kapu)
12. Üdvözlő tábla
13. Az erdőlátogatás szabályai tájékoztató tábla
14. A parkerdő szolgáltatásai (átnézeti térképpel) tájékoztató tábla
15. „Vidd haza a szemeted!” tájékoztató tábla

**V. Bagoly tisztás:**

16. Totem oszlop bagoly szoborhoz
17. Támlás pad
18. Tanösvény tábla „álló”
19. Tanösvény tábla „fekvő”

**VI. Csendes zóna**

20. Támlás pad
21. Tanösvény tábla „álló”
22. Tanösvény tábla „fekvő”



## TERVEZŐI NYILATKOZAT

Jelen közjóléti fejlesztési terv a 2009. évi XXXVII. törvény az erdőről, az erdő védelméről és az erdőgazdálkodásról, a 61/2017. (XI.21.) FM rendelet, valamint az egyéb ágazati jogszabályoknak megfelelő.


A tervdokumentációban szereplő erdőt érintő fejlesztések csak az illetékes erdészeti hatóság engedélye alapján végezhetők el. Az építési engedélyköteles létesítmények csak építész kiviteli terv alapján létesíthetők.

A közjóléti fejlesztések megvalósítása, a közjóléti létesítmények és berendezések üzemeltetése során a vonatkozó jogszabályokat be kell tartani.

A közjóléti létesítmény kivitelezése során az erdészeti munkákat jogosult erdészeti szakszemélyzet irányítása mellett a munka végzéséhez megfelelő engedéllyel és gyakorlattal rendelkező dolgozók végezhetik.

Az összes munkára vonatkozóan követelmény az egészségvédelmi óvórendszabályok betartása és betartatása.

Visegrád, 2023. július 31

  
.....  
**Szabó Péter**  
okl. erdőmérnök,  
jogosult erdészeti szakszemély  
névjegyzéki száma: 4582



## 1. BEVEZETŐ

A Nemeskéri Parkerdő Göd város központi fekvésű erdeje, látogatottsága – elhelyezkedése révén – jelentős. Göd város belterületén található, a Gödi Sportegyesület pályáját övezve. Elsősorban a sportolni vágyók keresik fel, de a pihenni, kikapcsolódni vágyó lakosok számára is kedvelt célpont.

A tervezési terület közjóléti létesítményekkel, berendezésekkel való ellátottsága alacsony. A korábban kihelyezett berendezések megrongálódtak, azok maradványai lelhetők fel a területen. A terület ösvényekkel, gyalogutakkal való feltártságát jórészt a lakosság által kitaposott ösvények képzik, vagyis nem tervezés eredményeként jöttek létre, hanem a használat során.

A tulajdonos új létesítménnyel kívánja bővíteni a parkerdő közjóléti kínálatát a látogatók színvonalas kikapcsolódása érdekében. A meglévő berendezések szükség szerinti felújításán túlmenően új közjóléti létesítményt kíván megvalósítani a későbbiekben részletezett helyszíneken és tartalommal. Ennek során a fő megközelítési irányokat, és nyomvonalakat figyelembe véve a következő létesítményt kívánja létrehozni.

A parkerdőbe érkezőket köszöntő jelképes kaput a fő megközelítési irányból, amit üdvözlő táblával, az erdőlátogatás szabályait ismertető táblával, illetve a parkerdő szolgáltatásait is bemutató átnézeti térképpel bővítené ki, kiegészítve „Vidd haza a szemeted!” táblával.

A jelenlegi kis színpad területének megközelítését megkönnyítő gyalogutat, hogy a gyalogosan érkezők biztonságosan tudják megközelíteni a parkerdőt, illetve a kényelmes és időjárás biztos ösvény álljon a látogatók rendelkezésére.

Kardio ösvénnyel, fitneszeszközökkel kiegészített, már meglévő nyomvonalon haladó, a futókat segítő szelvényezéssel ellátott futóutat a sportolni vágyó látogatók számára.

Az elcsendesedésre vágyó látogatók számára a tervezési terület ún. csendes zónáját padok és tájékoztató táblák elhelyezésével.

Az erdei életközösséget, fajait bemutató táblák kihelyezését azon látogatók számára, akik az erdőben töltött időt ismereteik bővítésére is szeretnék használni.





## 2. ELŐZMÉNYEK

Az erdőgazdálkodó megbízta a tervezőt a Nemeskéri Parkerdő közjóléti fejlesztési tervének elkészítésével. Tervezési feladatul a Nemeskéri Parkerdő közjóléti fejlesztésének feltárását és leírását határozta meg.

A múlt tapasztalataiból kiindulva alapelveként fogalmazódott meg, hogy a tervezendő közjóléti fejlesztések visszafogott eszközigenyűek legyenek gondolva a berendezések későbbi fenntartási, üzemeltetési költségeire.

Az erdőterületeket érintő fejlesztések végrehajtása erdészeti létesítmény engedélyezési eljáráshoz kötött, amelyet a Pest Vármegyei Kormányhivatal Földművelésügy és Erdészeti Főosztályánál (a továbbiakban: erdészeti hatóság), a 2009. évi XXXVII. erdőtörvénynek (a továbbiakban: Evt.) és a Vhr.-nek megfelelően kell lefolytatni.

A Nemeskéri Parkerdő közjóléti fejleszthetőségének meghatározása érdekében a tulajdonos képviselőjével rövid terepi bejárásom ismerkedtem a meglévő állapotokkal és az Önkormányzat által javasolt közjóléti fejlesztési elképzelésekkel, illetve annak korlátaival. A helyszínen vizsgáltam a növényállományt, a terepviszonyokat, az erdő feltáró hálózatát, az erdőtömbön áthaladó ösvények nyomvonalát, a meglévő közjóléti berendezéseket, ismerkedtem a látogatók igényeivel.

A vizsgálatok, az adatgyűjtések, a helyszínen gyűjtött adatok, a megfogalmazott elvárások és javaslatok, a beszerzett információk alapján a tulajdonossal egyeztettem.

Az egyeztetéseken elhangzottak, továbbá az azt követő véleménycserek, a kiegészítő helyszínelés figyelembevételével állítottam össze jelen tervdokumentációt.



### 3. VIZSGÁLATOK

#### 3.1. A tervezési terület jellemzése

##### 3.1.1. Földrajzi elhelyezkedés, megközelítés

A tervezési terület a magyarországi tájbesorolás szerint a Nagyalföld erdészeti tájcsoporthoz, Dunamenti síkság erdészeti tájhoz, Vác-Pesti-Duna-völgy kistájhoz tartozik. A fejlesztéssel érintett terület, a Nemeskéri Parkerdő Pest vármegyében, Göd város belterületén helyezkedik el 120 méteres átlagos tengerszint feletti magasságban. A Nemeskéri Parkerdő Göd város közép-ső részén található, észak-keletről a Rómiak útja, keletről a Sió utca és a Maros utca, dél-keletről a Fürdő utca házai, dél-nyugatról az Alagút utca, észak-nyugatról az Erdész utca házai határolják. Megközelítése minden irányból lehetséges aszfaltozott vagy murvázott úton.

Cím: 2131 Göd, Sporttelep

##### 3.1.2. Földterületi adatok, tulajdonviszonyok

A Nemeskéri Parkerdő fontosabb ingatlan-nyilvántartási adatai:

Ingatlan-nyilvántartási azonosító: **Göd hrsz. 1934/1**

Művelési ág:	erdő
Tulajdonos:	közösségi
Tulajdoni hányad:	100 %

A tervezési terület lényegesebb erdőtervi adatai:

Helység, tagszám(ok):	Göd 25/A, 25/F, 25/TI
Erdőgazdálkodó:	Göd Város Önkormányzata
Elsődleges rendeltetések:	Göd 25/A - természetvédelmi Göd 25/F - természetvédelmi
Jellemző üzem mód:	Göd 25/A – faanyagtermesztést nem szolgáló Göd 25/F – faanyagtermesztést nem szolgáló
Jellemző faállománytípus - csoport(ok):	Göd 25/A – egyéb lomb elegyes akác Göd 25/F – egyéb kemény lomb
Védettség foka:	Göd 25/A, Göd 25/F, Göd 25/TI védett természeti terület (helyi védett)



### **3.2. A Nemeskéri Parkerdő közjóléti feltárása**

A Nemeskéri Parkerdőt az ide látogatók magas száma miatt számos sétaút és ösvény tárja fel, ez összesen mintegy 3,5 km-t tesz ki. A tervezett létesítmények a Göd 25/A, 25/F részletekben jelenleg is létező sétautak, ösvények környezetére esnek.

### **3.3. A tervezési terület közjóléti berendezései, használata**

A Nemeskéri Parkerdő egész évben látogatott, főként a helyi lakosok által, látogatottsága helyi szinten jelentős. Elsősorban a sportolni – sportpályát övező erdőként – és a pihenni vágyók keresik fel. A terület közjóléti berendezésekkel való ellátottsága alacsony. A sportpálya mellett egy kis erdei színpad és a hozzá tartozó padsorok, a 25/TI jelű tisztáson játszótéri elemek, egy esőbeálló, kondipark, kopjafa és egy testvérvárosi emlékhely található. Ezeken felül a korábban telepített berendezések megrongált maradványai lelhetők még fel helyenként.

Elmondható, hogy a közjóléti berendezések eloszlása jelenleg nem egyenletes, jellemzően két területre koncentrálódik.

## **4. FEJLESZTÉSI TERV**

A Budapest főváros és a környező agglomerációs települések közelében lévő erdőterületek közjóléti szolgáltatásainak biztosítására hatalmas szükség van.

Egy parkerdőben a természet harmóniája, az erdei környezet rekreációs hatása megnyugtatóan veszi körül rohanó városi mindennapjainkat, segítve az egészség megőrzését és a látogatók edukációját is.

A lakosság részéről nagy érdeklődés mutatkozik a térítésmentes szabadidős tevékenységek iránt, ennek alkalmas és igen kedvelt helyszíne az erdő. Ehhez kapcsolódóan az erdőgazdálkodó elhatározta, hogy közjóléti fejlesztéseket kíván végrehajtani a Nemeskéri Parkerdő területén. Ennek tervezett kezdési időpontja 2023.

A parkerdőbe érkezőket jelképes kapu köszöntené a fő megközelítési irányból (Erdész utca), amit egy üdvözlő tábla egészítené ki. Továbbá az erdőlátogatás szabályait ismertető tábla, illetve a parkerdő szolgáltatásait is bemutató átnézetű térkép, kiegészítve a „Vidd haza a szemeted!” táblával összesen 4 helyen kerülne kihelyezésre a parkerdőbe vezető ösvények elején.

Kardio ösvénnyel és fitneszeszközökkel kiegészített futóút már meglévő nyomvonalon, a futókat segítő szelvényezéssel kerülne kijelölésre.

A már meglévő, fából faragott bagoly szobor környezete padokkal és tájékoztató táblákkal kiegészítve Bagoly tisztásként funkcionálna.

A jelenlegi kis színpad területének megközelítését megkönnyítő gyalogút kialakításával a gyalogosan érkezők biztonságosan tudnák megközelíteni a parkerdőt, illetve kényelmes és időjárás biztos ösvény állna a látogatók rendelkezésére.

Az elcsendesedésre vágyó látogatók számára a tervezési terület ún. csendes zónájában támlás padok elhelyezésével kíván kedvező feltételeket biztosítani a tulajdonos.



Az erdei életközösséget, fajait bemutató táblák kihelyezése azon látogatókat hivatott szolgálni, akik az erdőben töltött időt ismereteik bővítésére is szeretnék használni.

A rendezett környezetért az Önkormányzat egész évben felel, a tervezési terület használatának ismertetésénél nem szükséges külön kitérni a hulladék-elhelyezési gyakorlatra. A tervezési területen hulladékgyűjtők kihelyezése nem feladat.

A fejlesztési terület jelen terv tervezési területe.

A közjóléti fejlesztési tervet az előző fejezetekben ismertetett célok és körülmények, a meglévő adottságok, az erdőgazdálkodó szándékai és elvárásai alapján állítottam össze.

#### **4.1. Területfelhasználási terv**

A tervezési terület az erdőtörvény hatálya alá tartozó erdőterületeket öleli fel. Az erdőterületek közjóléti fejlesztésével kapcsolatban az erdőgazdálkodó részéről a lehető legegyszerűbb, visszafogott mértékű, kevés helyszínre kiterjedő közjóléti berendezés telepítése, kihelyezése fogalmazódott meg.

A sétautakat, ösvényeket szükséges szabadon járhatóvá tenni, a belógó ágakat, az úton lévő akadályokat eltávolítani.

A koncentrált elhelyezéssel a vagyonvédelem is költséghatékonyabban megoldható, az ellenőrzések könnyebbé válnak.

A következő alfejezetekben kerülnek bemutatásra a tervezett közjóléti létesítmények és a hozzájuk tartozó közjóléti berendezések.

##### **Erdei futóút**

Hossza: *cca. 1200 m*

Érintett erdőrészek: *GÖD 25/A, 25/F*

Befogadóképessége: *20 fő*

Szélesség: *2,5 m*

A termett talaj szerkezete nem teszi szükségessé burkolat elhelyezését, megfelelő vízelvezetést biztosít.

A biztonságos és kényelmes haladáshoz 2,5 m széles 2 m magas úrszelvény kialakítása és fenntartása szükséges.

A tervezett futóút szélessége lehetővé teszi, hogy a szükséges karbantartási munkák során a parkerdő bejárható legyen, akár kisebb teherautóval is.

A futókat segítő 200 méterenként tájékoztató oszlopok, illetve a tájékozódást segítő irányító táblák kerülnek kihelyezésre. Kezdőpontja a Göd 25/TI északi sarokpontja.



**Az erdei futóút töréspontjainak EOY koordinátái:**

EOV_Y	EOV_X
656982.526	260250.975
656917.132	260237.684
656853.631	260160.840
656794.349	260093.163
656767.744	260042.301
656759.148	260011.621
656785.108	259943.332
656850.334	259877.290
656943.952	259824.440
657036.138	259777.414
657095.915	259868.104
657089.296	259876.682
657087.896	260021.181
657063.578	260082.231
657048.301	260138.937
657005.666	260194.436

**A szelvényoszlopok EOY koordinátái:**

EOV_Y	EOV_X
656913.607	260224.296
656790.353	260071.325
657083.533	259943.690
657041.242	260138.190
656827.691	259908.638

**Erdei fitness eszközök**

Erdei futóút mentén 3 csomópontba szétosztva, 2-2 eszköz elhelyezésével

Érintett erdőrészek: GÖD 25/A, 25/F

Befogadóképessége: 8 fő

Az erdei fitness eszközök a futóút mentén kettésével csoportosítva három csomópontban, sziget-szerűen kerülnek kihelyezésre.

A nagy strapabírású, tartós akác, fém kombinációjú fitnesseszközök. Az eszközök körül faapríték ütéscsillapító burkolatot tervezünk, keményfa deszkával megtámasztva. A faapríték pótlásáról a kötelező ellenőrzések során felvett jegyzőkönyvben rögzített állapot alapján gondoskodni szükséges.

A fitnesseszközök fém saruzattal beton pontalapokba kerülnek rögzítésre. Hatféle eszköz kerül telepítésre:

- húzódkodó, nyújtó (EDZ 10)



- has-és hátpad (EDZ 06)
- dupla fekvőtámasz állvány (EDZ 03)
- kombinált bordásfal (EDZ 07)
- párhuzamos korlát (EDZ 11)
- evező (EDZF6)

Az eszközök használatát segítő tájékoztató táblák kihelyezése szükséges.

#### **Erdei fitness eszközök koordinátái:**

EOV_Y	EOV_X
656880.460	260205.437
656853.028	259867.585
657043.718	260120.950

#### **Kardio ösvény**

Erdei futótút mentén egyenletes eloszlásban négy állomás

Érintett erdőrészek: *GÖD 25/A, 25/F*

Befogadóképessége: *20 fő*

A tanösvény elsősorban szív- és érrendszeri betegséggel vagy magasvérnyomás-betegséggel élők, illetve cukorbetegek számára készül, ugyanakkor egészséges látogatók számára is ajánlott, betegségmegelőző céllal. A program megismerteti a túrázókkal néhány alapvető egészségügyi mutatót és mérési módszert, valamint egyéni állapotfelmérést is lehetővé tesz. Az ösvény állomásainak meghatározásához és a tájékoztató táblák anyagának elkészítéséhez a Budai Szent Ferenc Kórházzal javasoljuk felvenni a kapcsolatot.

#### **Kardio ösvény elemeinek koordinátái:**

EOV_Y	EOV_X
656906.749	260237.060
656774.161	259981.599
656998.379	259809.387
657070.769	260044.274

#### **Az erdő kapuja**

Érintett erdőrészek: *GÖD 25/A, 25/F*

A parkerdőbe érkezőket köszöntő jelképes kapu a fő megközelítési irányból (Erdész utca) kerül telepítésre. Fából faragott, totemoszlopszerű szimbolikus kapu (festett, tematikusan faragott – állat és növény minták – nagy mászóoszlop bagoly szoborral) üdvözlő táblával kiegészítve. Az erdőlátogatás szabályait ismertető tábla, illetve a parkerdő szolgáltatásait is bemutató átnézeti térkép, kiegészítve a „Vidd haza a szemeted!” táblával összesen 4 helyen kerül kihelyezésre a parkerdőbe vezető ösvények elején.



**Az erdő kapuja elemeinek koordinátái:**

EOV_Y	EOV_X
656758.254	260004.031
656992.760	259714.185
657088.581	260028.129
657059.816	260157.288
656766.874	260070.230
656770.922	260074.040

**Bagoly tisztás**

Területe: *cca. 400 m<sup>2</sup>*

Érintett erdőrészek: *GÖD 25/A*

Befogadóképessége: *10 fő*

A fejlesztés célja a meglévő és felújításra tervezett Bagoly szobor környezetének pihenő tisztássá alakítása, a pihenni vágyók számára négy darab támlás félröng pad, az ismeretek bővítése céljából pedig 4 darab tájkoztató tábla elhelyezése. A Sió utca felőli bejáró kétoldalról hengeres fával megtámasztott, talajkarókkal rögzített 15 cm faaprítékkal borított ösvény. A felújított bagoly szobor alapjának nagy méretű akác oszlop telepítése szükséges.

**Bagoly tisztás elemeinek koordinátái:**

EOV_Y	EOV_X
657048.862	260184.577
657057.434	260201.532
657072.674	260193.912
657062.387	260172.195
657051.719	260180.767
657060.482	260200.389
657072.103	260187.054
657066.769	260176.005
657051.529	260193.340

**Gyalogutak**

Területe: *cca. 117 m<sup>2</sup>*

Érintett erdőrészek: *GÖD 25/A, 25/F*

Burkolat szélessége: *1,5 m*

A fejlesztés célja a meglévő kis színpad megközelítésének megkönnyítése, hogy a gyalogosan érkezők biztonságosan tudják megközelíteni a parkerdőt, kényelmes és időjárás biztos ösvény álljon a látogatók rendelkezésére.



Burkolata kétoldaltól 6 cm magasan kiemelt, keményfa deszkával megtámasztott talajkarókkal rögzített 5 cm faapríték az elegyengetett, tömörített talajra helyezve, amelynek pótlásáról a rendszeres karbantartások során gondoskodni szükséges.

### Csendes zóna

Területe: *cca. 5 ha*

Érintett erdőrészek: *GÖD 25/A, 25/F*

Befogadóképessége: *20 fő*

A fejlesztés célja, hogy a parkerdőbe a csendes kikapcsolódásért érkező látogatók a kihelyezett 8 darab keményfából készült támlás padok valamelyikén megpihenhessenek, így szemlélve az őket körülvevő erdei ökoszisztémát. Mind a padok, mind a tájékoztató táblák kihelyezése a futóút mentén valósul meg.

Az erdei életközösséget, fajait bemutató táblák kihelyezése azon látogatókat hivatott szolgálni, akik az erdőben töltött időt ismereteik bővítésére is szeretnék használni.

A kivitelezés során kizárólag tájba illeszthető, környezetvédelmi szempontból megfelelő anyagokat fogunk felhasználni, az ismeretterjesztő berendezések kihelyezése kapcsán kiemelt szempont a létesítmény környezetbe illeszkedő megvalósítása, valamint a berendezések időjárás álló kialakítása.

### Csendes zóna elemeinek koordinátái:

EOV_Y	EOV_X
656933.419	260249.728
656763.302	259974.075
656824.643	259895.208
656932.847	259823.580
657021.025	259798.932
657065.435	259806.816
657074.198	259841.487
657054.767	260098.281
656791.879	260100.234
656823.444	260143.837
656862.629	260180.641
656899.433	260227.181
656955.313	260257.449
656977.538	260255.544
656996.058	260227.181
657009.182	260196.172
657023.681	260171.724
657046.012	260130.872
657068.131	260094.677
657087.604	260033.612
657045.483	259866.871
657084.535	259857.664





657045.694	259798.609
657005.054	259805.170
656966.319	259819.775
656900.914	259853.219
656856.253	259879.465
656816.671	259921.375
656780.899	259956.512
656773.068	259994.347

## 4.2. Közjóléti irányítórendszer

A Nemeskéri Parkerdő területén nem lelhető fel megfelelő irányítórendszer, ezért a közjóléti nyomvonalakhoz illeszkedő, ezek elágazási pontjaiban a továbbhaladási lehetőségek jelzésére szükség lehet.

## 4.3. Közjóléti feltérési terv

A Nemeskéri Parkerdő tervezési területét jelenleg is sétautak tárják fel, ennek ismertetése a 3.2 fejezetben található. A Nemeskéri Parkerdő meglévő földútjait, ösvényeit felhasználva további nyomvonalak kialakítását nem tartom szükségesnek.

## 4.4. A közjóléti berendezések fenntartása, kezelése

A tervező kezelésében jelenleg több tanösvény és játszótér van, amelyeket folyamatosan fenntart, sokrétű tapasztalatai vannak az erdei létesítmények kezelésében. Sajnos előfordul, hogy a látogatók nem rendeltetésszerűen használják közjóléti berendezéseket, sok esetben szándékos rongálás áldozatává válnak a kihelyezett eszközök.

Amennyiben megrongálódnak a kihelyezett berendezések, a parkerdő üzemeltetőjének kell gondoskodni a megrongált elemek újragyártásáról, szereléséről és telepítéséről. A közjóléti berendezések fából készülnek, szabadtéren vannak, így nagyon lényeges azok jó minőségű faanyagból való készítése, felületkezelése, évenkénti visszatéréssel történő karbantartása. A berendezés kihelyezése előtt a földbe kerülő farészeket égetéssel vagy telítéssel konzerválni kell.

A fenntartás, karbantartás során elsősorban a következőkre kell figyelemmel lenni:

- balesetveszélyessé váló közjóléti berendezés azonnali javítása vagy eltávolítása,
- rongálások, kezdődő meghibásodások gyors javítása az állagmegóvás érdekében,
- elhasználdott vagy tönkretett és ezáltal funkcióját veszített berendezés cseréje,
- fafelületek két évente történő favédőszeres kezelése.



**PILISI  
PARKERDŐ ZRT.**  
PARKERDŐ AZ EMBERÉRT

A közjóléti berendezések kialakítása során erdőbe illő, egységes megjelenési forma alkalmazására kell törekedni, rajtuk a helyben használatos motívumok megjeleníthetők.

A közjóléti helyszínek az időjárás függvényében rendszeresen kaszálандók, a levágott hosszú szálú fűvet össze kell gyűjteni és el kell szállítani. A sétautakba belógó, a táblák elé hajló ágrészek vagy magas lágyszárú növények visszavágását sem szabad elhanyagolni.

Az elszórt szemetet össze kell gyűjteni.



**PILISI  
PARKERDŐ ZRT.**  
PARKERDŐ AZ EMBERÉRT

## **MELLÉKLETEK**



**PILISI  
PARKERDŐ ZRT.**  
PARKERDŐ AZ EMBERÉRT

## **TERÜLETFELHASZNÁLÁSI TÉRKÉPEK**



**PILISI  
PARKERDŐ ZRT.**  
PARKERDŐ AZ EMBERÉRT

## **KÖZJÓLÉTI BERENDEZÉSEK ÁBRÁI**



1. ábra: futótűt szelvényszám



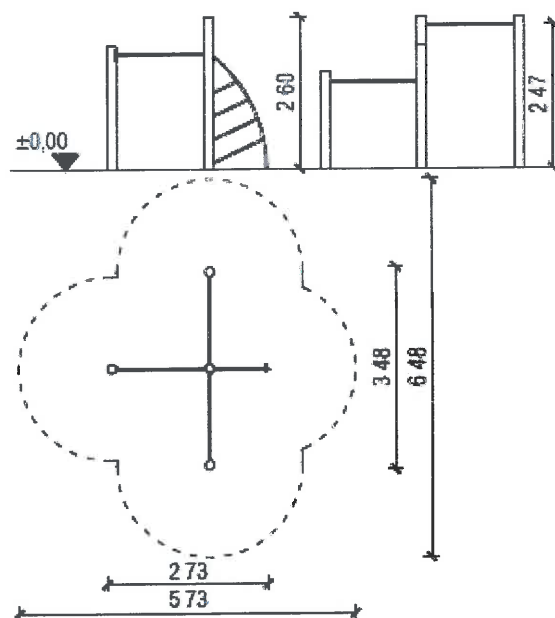
2. ábra: futóút jelölő, irányító tábla



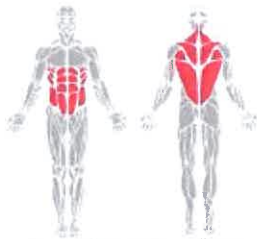
Gyakorlat során erősen igénybe vett izmok



Eszköz mérete	348 cm x 273 cm
Szükséges tér	648 cm x 573 cm
Esésmagasság	147 cm
Esési tér területe	24,3 m <sup>2</sup>
Esési tér kerülete	19,3 m
Ütésállapítás anyaga	min. gye
Eszköz legmagasabb pontja	260 cm
Ajánlott testmagasság min.	140 cm
Ajánlott testsúly max.	99 kg
Felhasználók száma	4
Alapozás síkja	90 cm
Anyag	szijácsmart akác rönk, 33,7 mm átmérőjű acél cső
Legnehezebb elem	65 kg
Legnagyobb elem	350 cm
Szabvány	MSZ EN 16630:2015



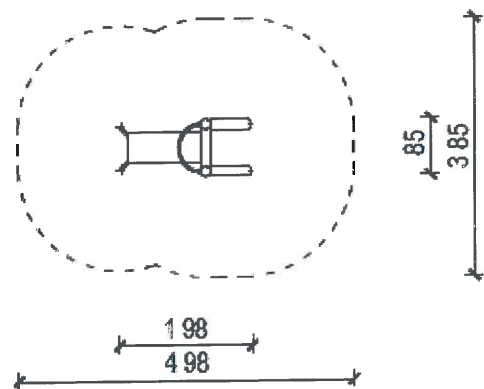
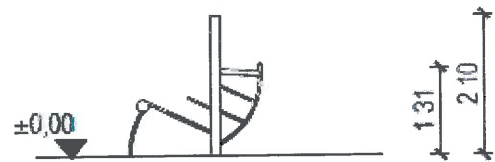




Gyakorlat során erősen igénybe vett izmok




Eszköz mérete	198 cm x 85 cm
Szükséges tér	498 cm x 385 cm
Esésmagasság	131 cm
Esési tér területe	16,6 m <sup>2</sup>
Esési tér kerülete	14,9 m
Ütőcsillapítás anyaga	min. gye
Eszköz legmagasabb pontja	210 cm
Ajánlott testmagasság min.	140 cm
Ajánlott testsúly max.	99 kg
Felhasználók száma	2
Alapozás síkja	90 cm
Anyag	szíjécsmarrt akác rönk, 33,7 és 42,4 mm átmérőjű acél cső
Legnehezebb elem	63 kg
Legnagyobb elem	300 cm
Szabvány	MSZ EN 16630:2015





FITNESZ ESZKÖZÖK

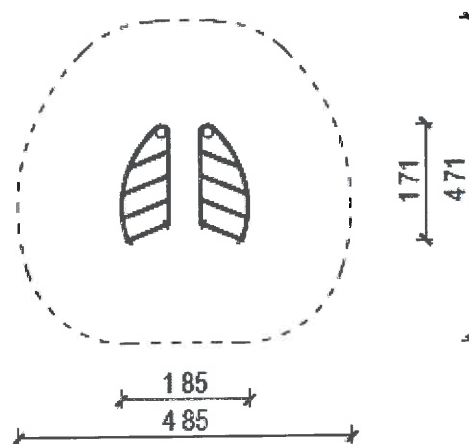
## DUPLA FEKVŐTÁMASZ ÁLLVÁNY EDZ 03



Gyakorlat során erősen igénybe vett izmok



Eszköz mérete	185 cm x 171 cm
Szükséges tér	485 cm x 471 cm
Esésmagasság	120 cm
Esési tér területe	19,2 m <sup>2</sup>
Esési tér kerülete	15,7 m
Ütéscsillapítás anyaga	min. gye
Eszköz legmagasabb pontja	120 cm
Ajánlott testmagasság min.	140 cm
Ajánlott testsúly max.	99 kg
Felhasználók száma	2
Alapozás síkja	90 cm
Anyag	szíjácsmart akác rönk, 33,7 mm átmérőjű acél cső
Legnehezebb elem	35,2 kg
Legnagyobb elem	210 cm
Szabvány	MSZ EN 16630:2015

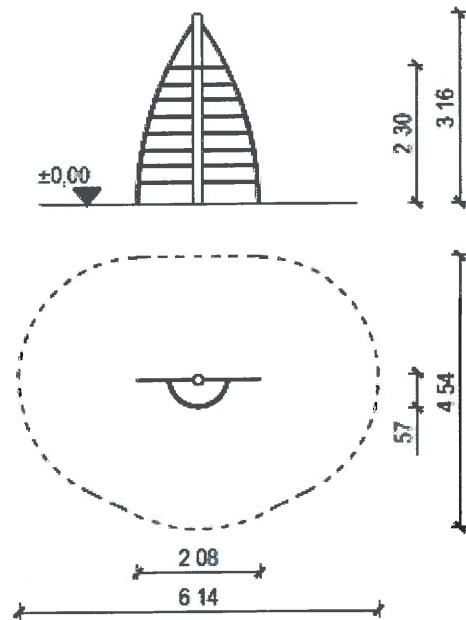




Gyakorlat során erősen igénybe vett izmok



Eszköz mérete	208 cm x 57 cm
Szükséges tér	614 cm x 454 cm
Esésmagasság	230 cm
Esési tér területe	22,5 m <sup>2</sup>
Esési tér kerülete	17,2 m
Ütécscillapítás anyaga	40 cm szemcsés szerkezetű talaj, vagy szintetikus gumi 230 cm esésmagassághoz
Eszköz legmagasabb pontja	316 cm
Ajánlott testmagasság min.	140 cm
Ajánlott testsúly max.	99 kg
Felhasználók száma	2
Alapozás síkja	90 cm
Anyag	szíjácsmart akác rönk, 33,7 mm átmérőjű acél cső
Legnehezebb elem	74 kg
Legnagyobb elem	410 cm
Szabvány	MSZ EN 16630:2015

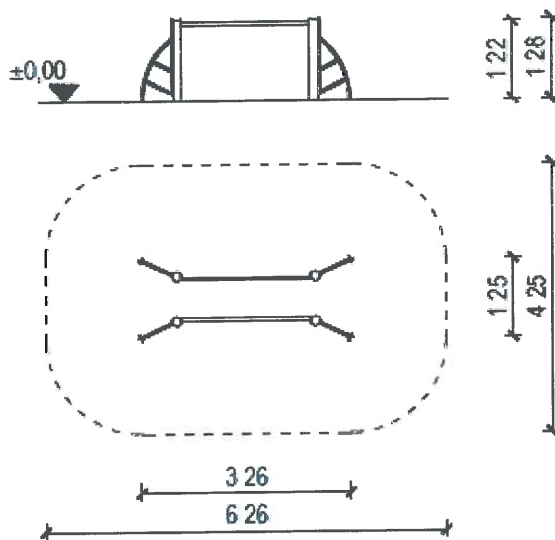




Gyakorlat során erősen  
igénybe vett izmok



Eszköz mérete	326 cm x 125 cm
Szükséges tér	626 cm x 425 cm
Esésmagasság	122 cm
Esési tér területe	24,7 m <sup>2</sup>
Esési tér kerülete	18,5 m
Ütéscsillapítás anyaga	min. gyep
Eszköz legmagasabb pontja	128 cm
Ajánlott testmagasság min.	140 cm
Ajánlott testsúly max.	99 kg
Felhasználók száma	1
Alapozás síkja	90 cm
Anyag	szijácsmart akác rönk, 33,7 és 42,4 mm átmérőjű acél cső
Legnehezebb elem	37 kg
Legnagyobb elem	220 cm
Szabvány	MSZ EN 16630:2015

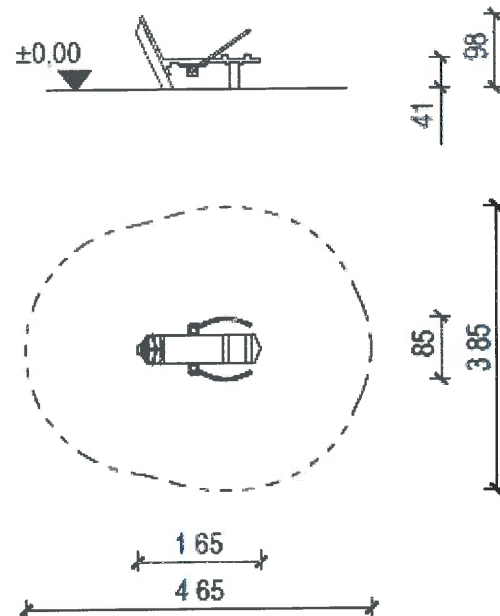




Gyakorlat során erősen  
igénybe vett izmok



Eszköz mérete	165 cm x 85 cm
Szükséges tér	465 cm x 385 cm
Esésmagasság	41 cm
Esési tér területe	14,1 m <sup>2</sup>
Esési tér kerülete	13,5 m
Ütészcsillapítás anyaga	min. gyep
Eszköz legmagasabb pontja	98 cm
Ajánlott testmagasság min.	140 cm
Ajánlott testsúly max.	99 kg
Felhasználók száma	1
Alapozás síkja	90 cm
Anyag	szijácsmart akác rönk, 33,7 és 42,4 mm átmérőjű acél cső
Legnehezebb elem	28 kg
Legnagyobb elem	206 cm
Szabvány	MSZ EN 16630:2015





9. ábra: fitness eszközök használatát bemutató tájékoztató tábla



**PILISI  
PARKERDŐ ZRT.**  
PARKERDŐ AZ EMBERÉRT



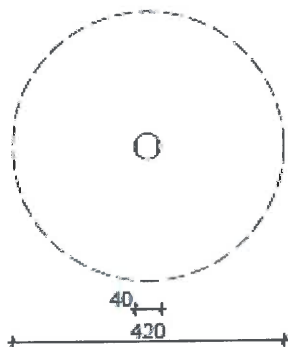
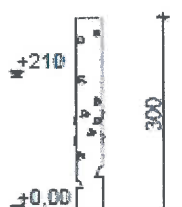
10. ábra: kardio ösvény tábla



MŰHELY  
*Ilona Malom*  
HUNGÁRIA

## NAGY MÁSZÓOSZLOP

IM 02-03/B



Játszóeszköz mérete d=40 cm  
Szükséges tér d=420 cm  
Esésmagasság 210 cm  
Esési tér területe 13,9 m<sup>2</sup>  
Esési tér kerülete 13,2 m  
Ütésállapítás anyaga 40 cm szemcsés szerkezetű anyag vagy szintetikus gumiburkolat 180 cm esésmagassághoz

Eszköz legmagasabb pontja 300 cm  
Ajánlott életkor 5+  
Felhasználók száma 1  
Alapozás síkja 110 cm  
Anyag szijácsmarr akác rönk, műanyag mászókö  
Legnehezebb elem 475 kg  
Legnagyobb elem 400 cm  
Szabvány MSZ EN 1176-1 : 2008






**PILISI  
PARKERDŐ ZRT.**  
PARKERDŐ AZ EMBERÉRT



12. ábra: üdvözlő tábla



**PILISI  
PARKERDŐ ZRT.**  
PARKERDŐ AZ EMBERÉRT



13. ábra: az erdőlátogatás szabályai tájékoztató tábla



**PILISI  
PARKERDŐ ZRT.**  
PARKERDŐ AZ EMBERÉRT



14. ábra: parkerdő szolgáltatásai (átnézeti térképpel) tájékoztató tábla



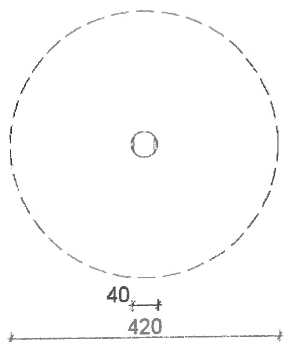
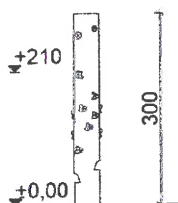
**PILISI  
PARKERDŐ ZRT.**  
PARKERDŐ AZ EMBERÉRT



15. ábra: „Vidd hazal a szemeted!” tájékoztató tábla



MŰHELY  
Ióna-malom  
NAGY MÁSZÓOSZLOP IM 02-03/B



Játszóeszköz mérete	d=40 cm
Szükséges tér	d=420 cm
Esésmagasság	210 cm
Esési tér területe	13,9 m <sup>2</sup>
Esési tér kerülete	13,2 m
Ütécscillapítás anyaga	40 cm szemcsés szerkezetű anyag vagy szintetikus gumiburkolat 180 cm esésmagassághoz
Eszköz legmagasabb pontja	300 cm
Ajánlott életkor	5+
Felhasználók száma	1
Alapozás síkja	110 cm
Anyag	szijácsmart akác rönk, műanyag mászókö
Legnehezebb elem	475 kg
Legnagyobb elem	400 cm
Szabvány	MSZ EN 1176-1 : 2008



17. ábra: támlás pad



**PILISI  
PARKERDŐ ZRT.**  
PARKERDŐ AZ EMBERÉRT



18. ábra: tanösvény tábla „álló”



**PILISI  
PARKERDŐ ZRT.**  
PARKERDŐ AZ EMBERÉRT



19. ábra: tanösvény tábla „fekvő”





20. ábra: Támlás pad



22. ábra: Tanösvény tábla „álló”



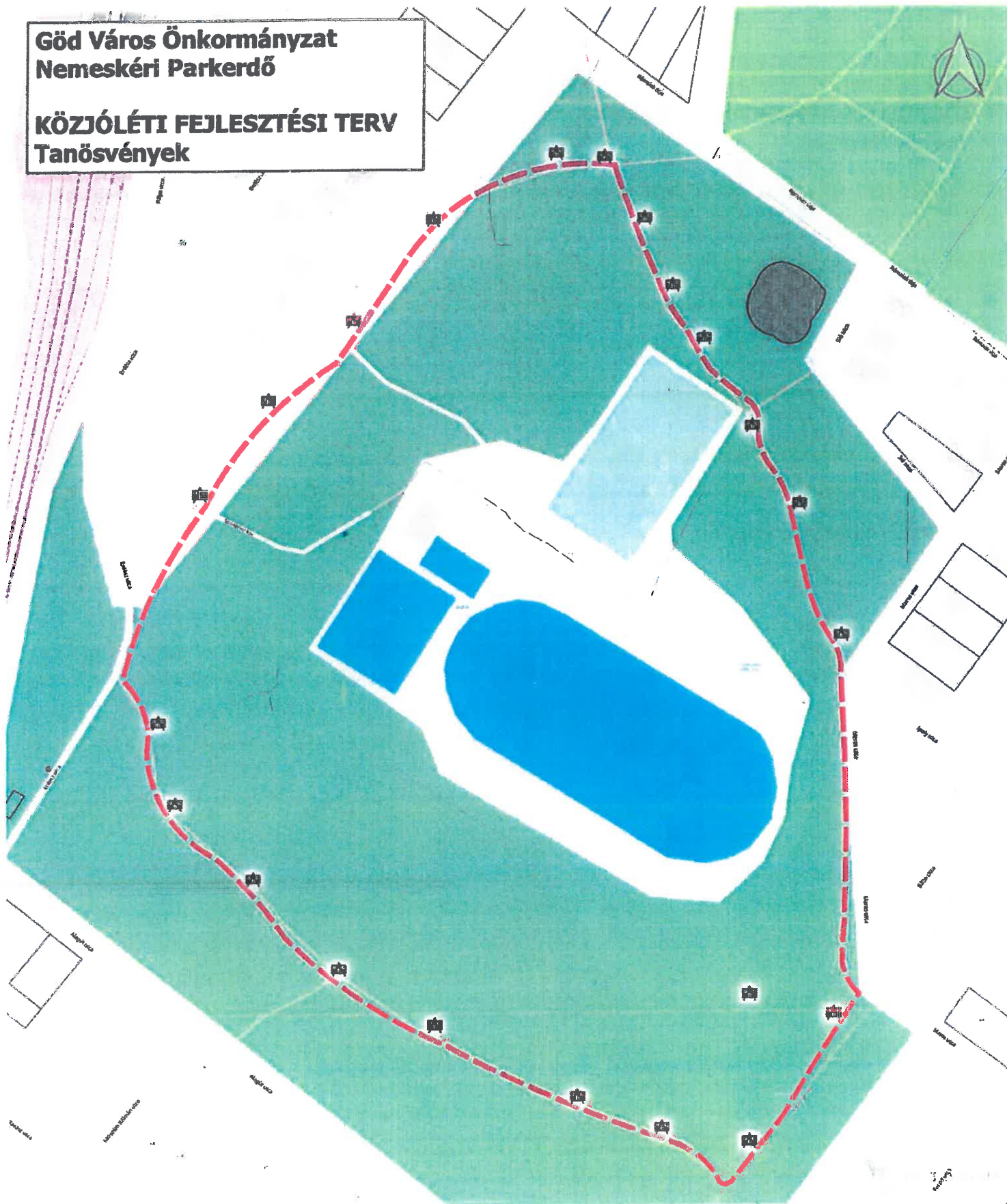
**PILISI  
PARKERDŐ ZRT.**  
PARKERDŐ AZ EMBERÉRT









23. ábra: Tanösvény tábla „fekvő”

**Göd Város Önkormányzat  
Nemeskéri Parkerdő**

**KÖZJÓLÉTI FEJLESZTÉSI TERV  
Tanösvények**



**Jelkulcs**

-  Tanösvény tábla [22]
-  Futókör [1.250 m]
-  Úthálózat [3.736 m]
-  Bagoly tisztás
-  Ingatlan határ
-  OSM alaptérkép



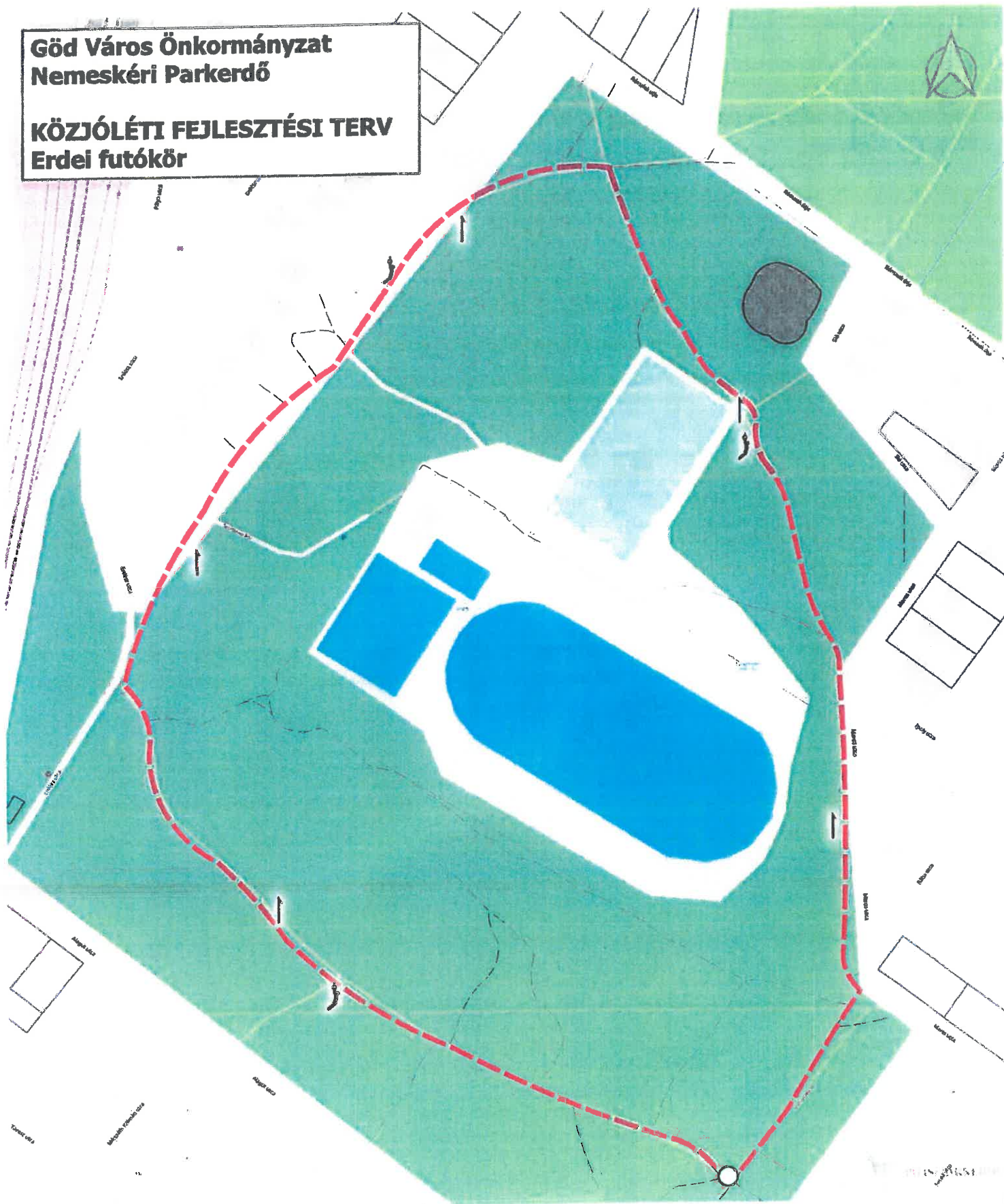
**M = 1 : 1.500**

Visegrád 2023-07-22  
Kiss Csaba








173

**Göd Város Önkormányzat  
Nemeskéri Parkerdő**

**KÖZJÓLÉTI FEJLESZTÉSI TERV  
Erdei futókör**



**Jelkulcs**

-  Fitnessz eszközök [3]
-  Bagoly tisztás
-  Szelvényoszlop [5]
-  Ingatlan határ
-  Futókör [1.250 m]
-  OSM alaptérkép
-  Úthálózat [3.736 m]



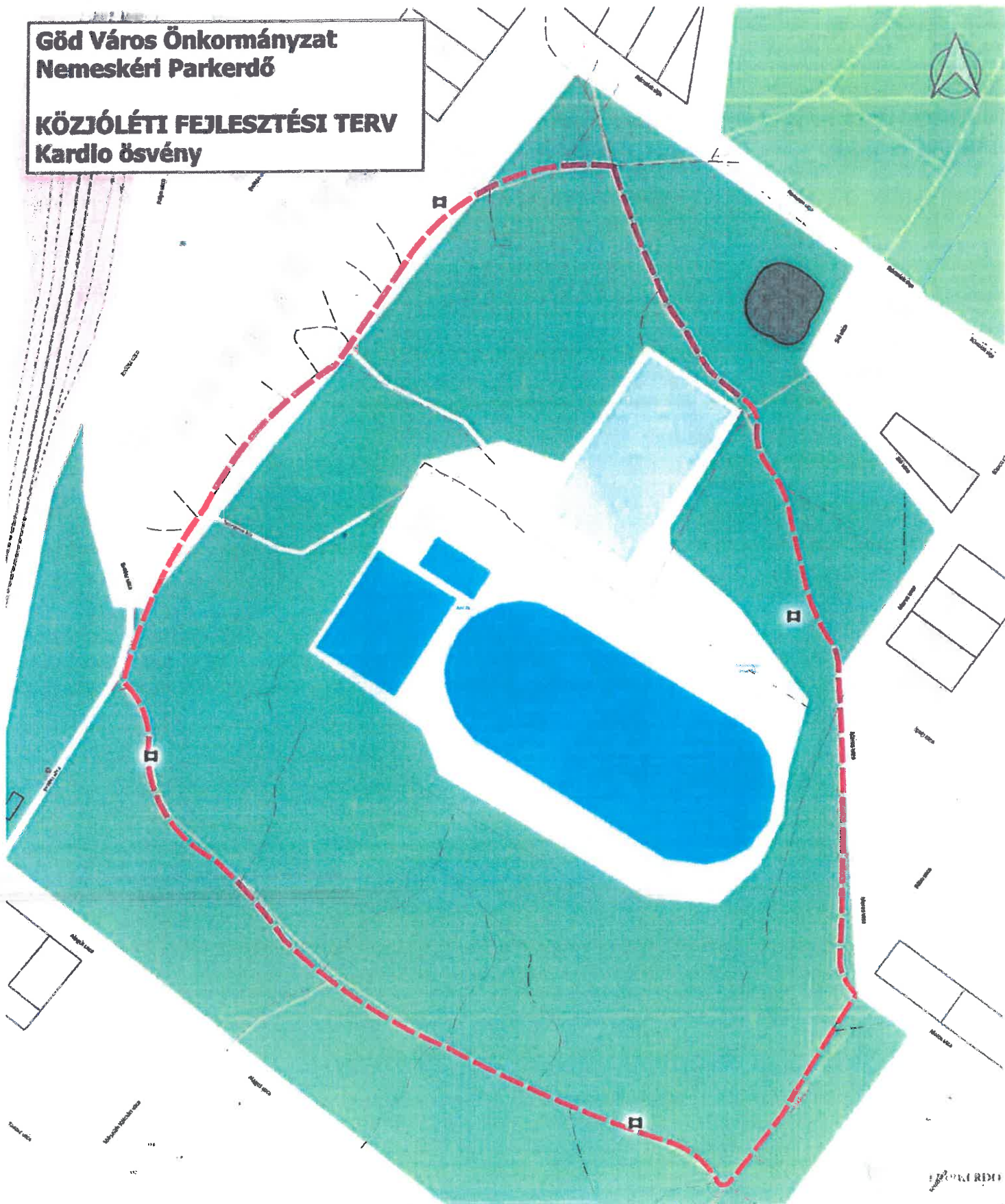
**M = 1 : 1.500**

Visegrád 2023-07-22  
Kiss Csaba







121

**Göd Város Önkormányzat  
Nemeskéri Parkerdő**

**KÖZJÓLÉTI FEJLESZTÉSI TERV  
Kardlo ösvény**



**Jelkulcs**

-  Tájékoztató tábla [4]
-  Futókör [1.250 m]
-  Úthálózat [3.736 m]
-  Bagoly tisztás
-  Ingatlan határ
-  OSM alaptérkép



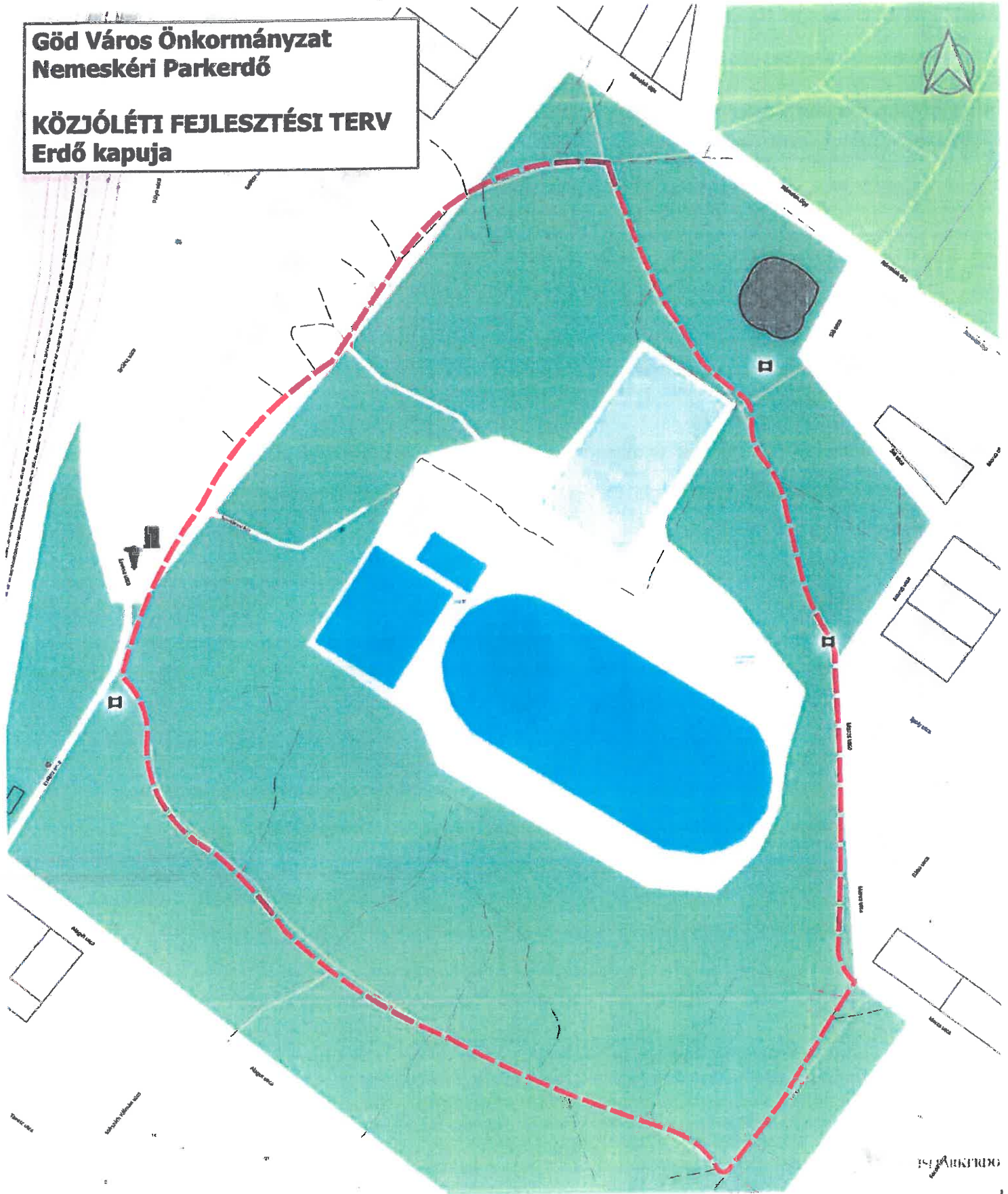
**M = 1 : 1.500**

Visegrád 2023-07-22  
Kiss Csaba

132

**Göd Város Önkormányzat  
Nemeskéri Parkerdő**

**KÖZJÓLÉTI FEJLESZTÉSI TERV  
Erdő kapuja**



**Jelkulcs**

- |  |                       |  |                |
|--|-----------------------|--|----------------|
|  | Tájékoztató tábla [4] |  | Bagoly tisztás |
|  | Totem [1]             |  | Ingtalan határ |
|  | Üdvözlő tábla [1]     |  | OSM alaptérkép |
|  | Futókör [1.250 m]     |  |                |
|  | Úthálózat [3.736 m]   |  |                |



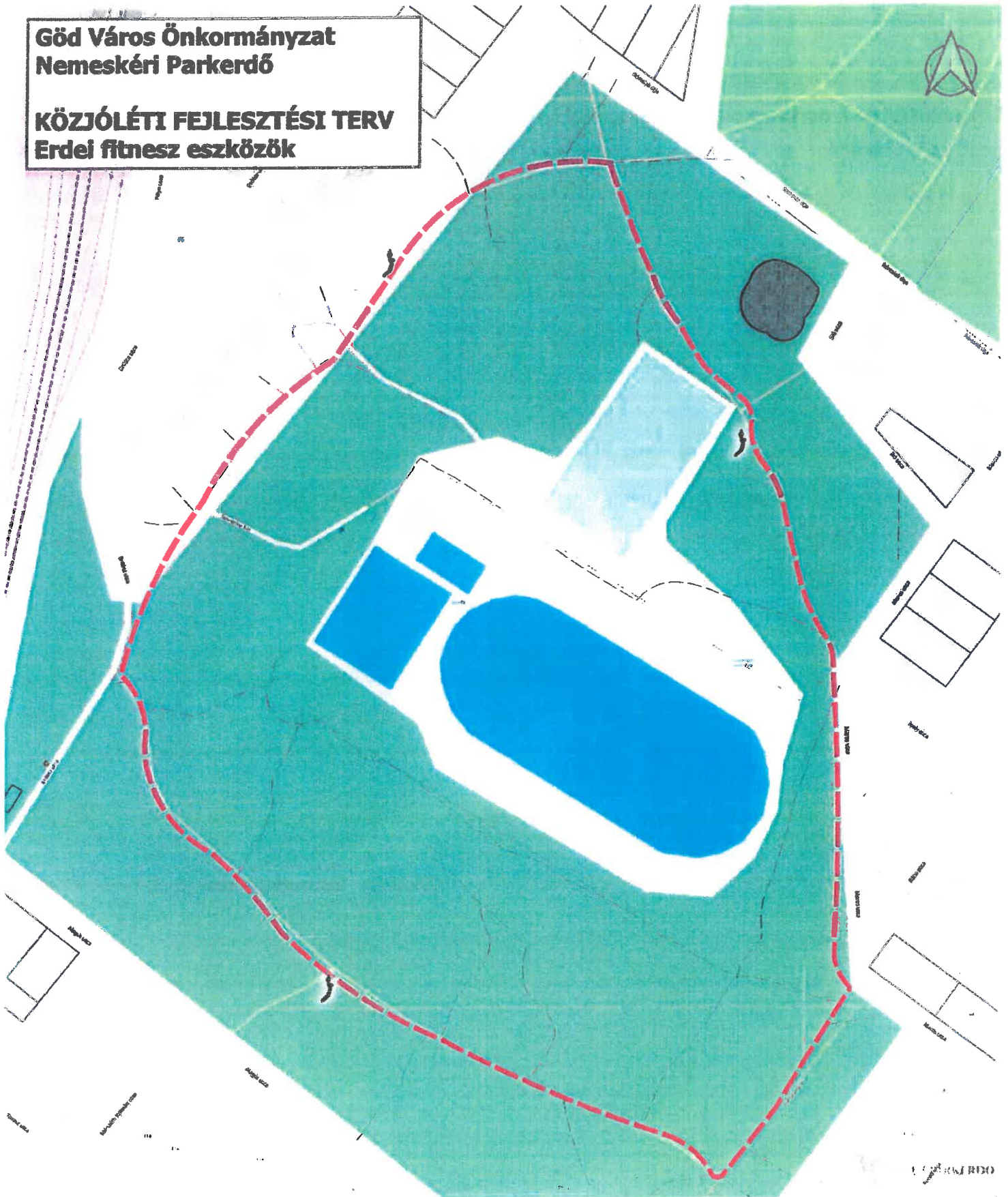
M = 1 : 1.500

Visegrád 2023-07-22  
Kiss Csaba







A2-9

**Göd Város Önkormányzat  
Nemeskéri Parkerdő**

**KÖZJÓLÉTI FEJLESZTÉSI TERV  
Erdei fitness eszközök**



**Jelkulcs**

-  Fitness eszközök [3]  Ingatlan határ
-  Futókör [1.250 m]  OSM alaptérkép
-  Úthálózat [3.736 m]
-  Bagoly tisztás



**M = 1 : 1.500**

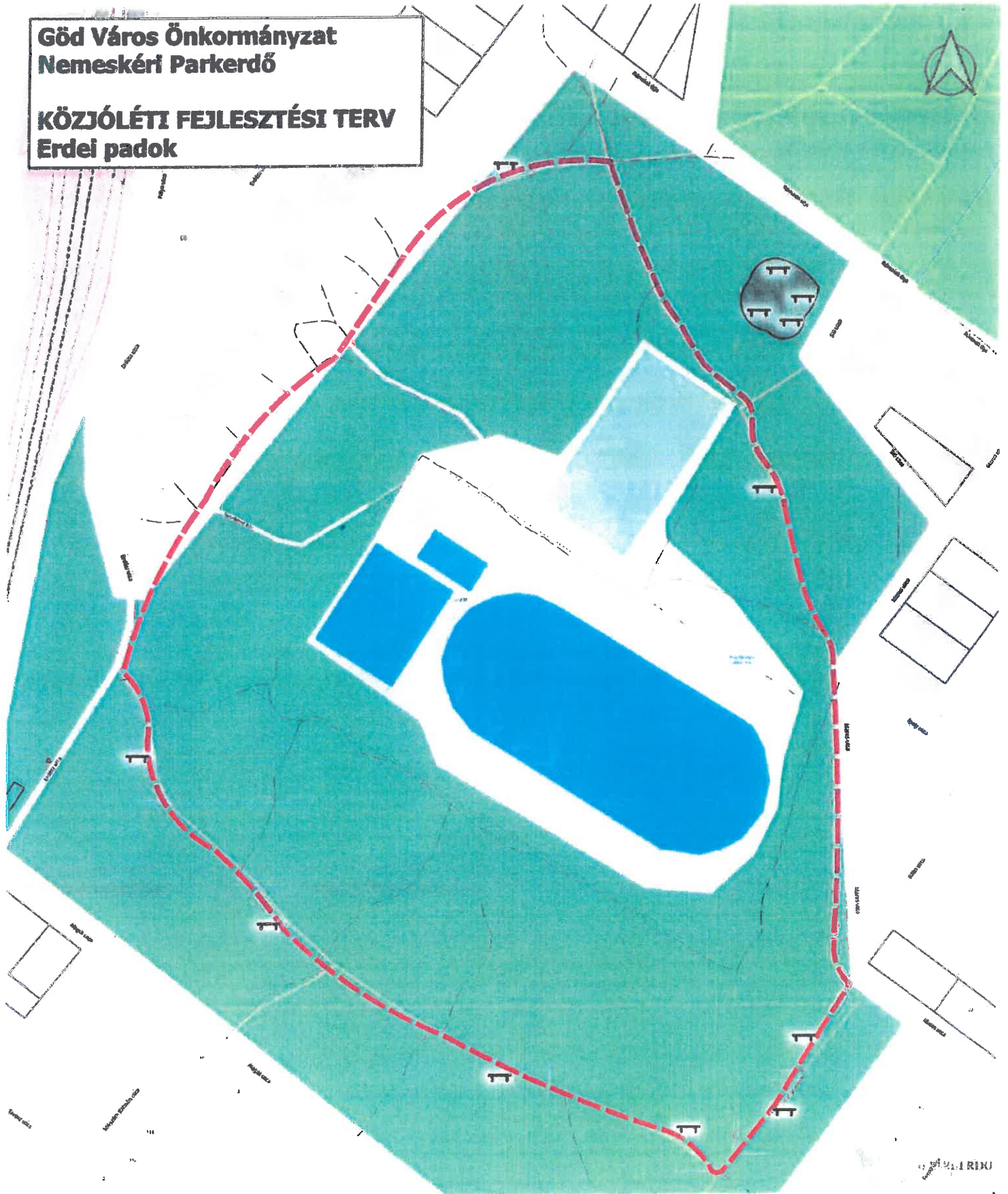
Visegrád 2023-07-22  
Kiss Csaba

120



**Göd Város Önkormányzat  
Nemeskéri Parkerdő**

**KÖZJÓLÉTI FEJLESZTÉSI TERV  
Erdei padok**



**Jelkulcs**

TT Pad [12]

Red dashed line Futókör [1.250 m]

Blue wavy line Úthálózat [3.736 m]

Grid icon Bagoly tisztás

White outline Ingatlan határ

OSM alaptérkép

0 25 50 75 100 m

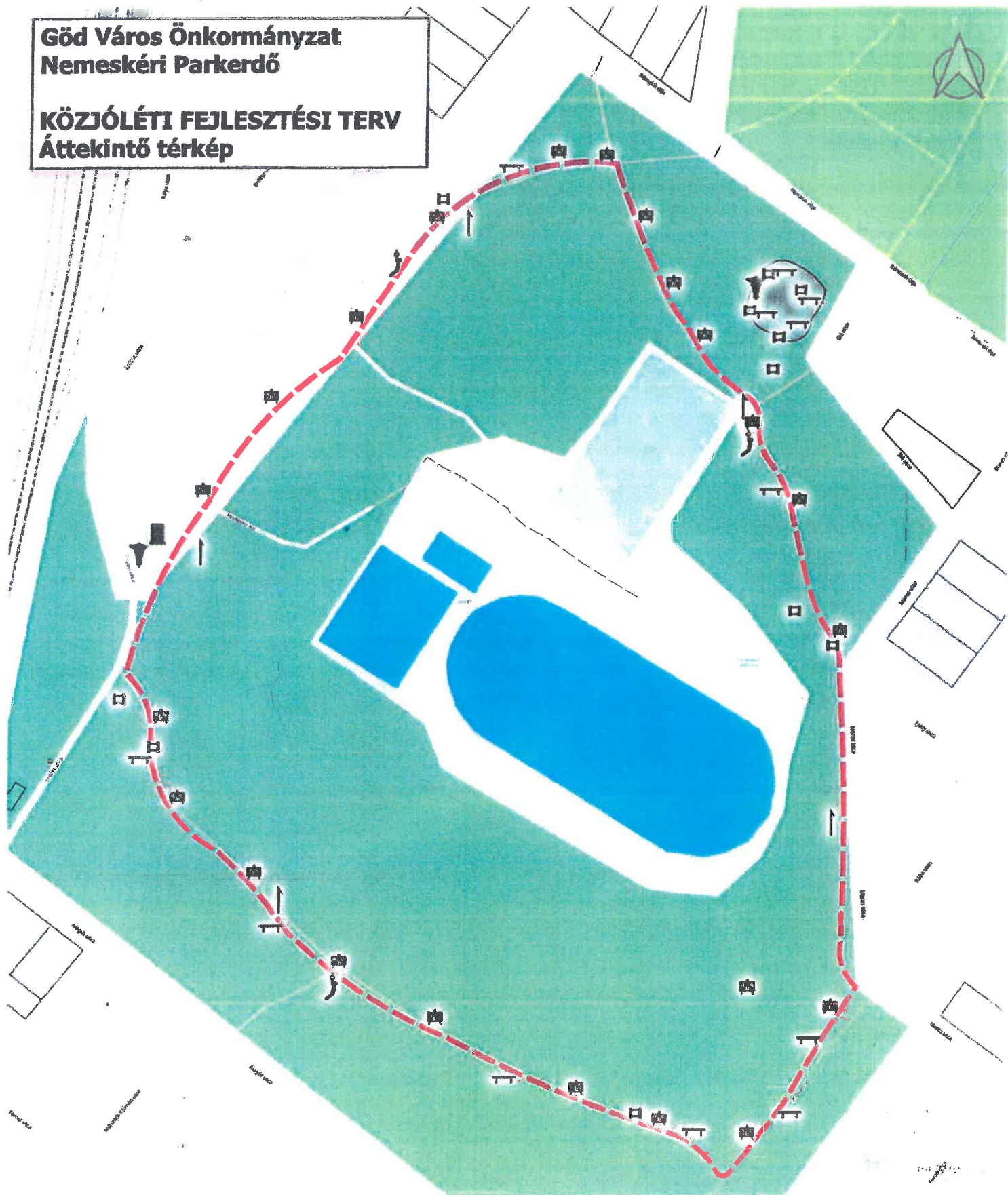
M = 1 : 1.500

Visegrád 2023-07-22  
Kiss Csaba












128

# Göd Város Önkormányzat Nemeskéri Parkerdő

## KÖZJÓLÉTI FEJLESZTÉSI TERV Áttekintő térkép



### Jelkulcs

- |  |  |  |
|--|--|--|
|  Fitness eszközök [3]   |  Tanösvény tábla [22] |  Bagoly tisztás |
|  Pad [12]               |  Totem [2]            |  Ingatlan határ |
|  Szelvényoszlop [5]     |  Üdvözlő tábla [1]    | OSM alaptérkép   |
|  Tájékoztató tábla [12] |  Futókör [1.250 m]    |  |
|  |  Úthálózat [3.736 m]  |  |



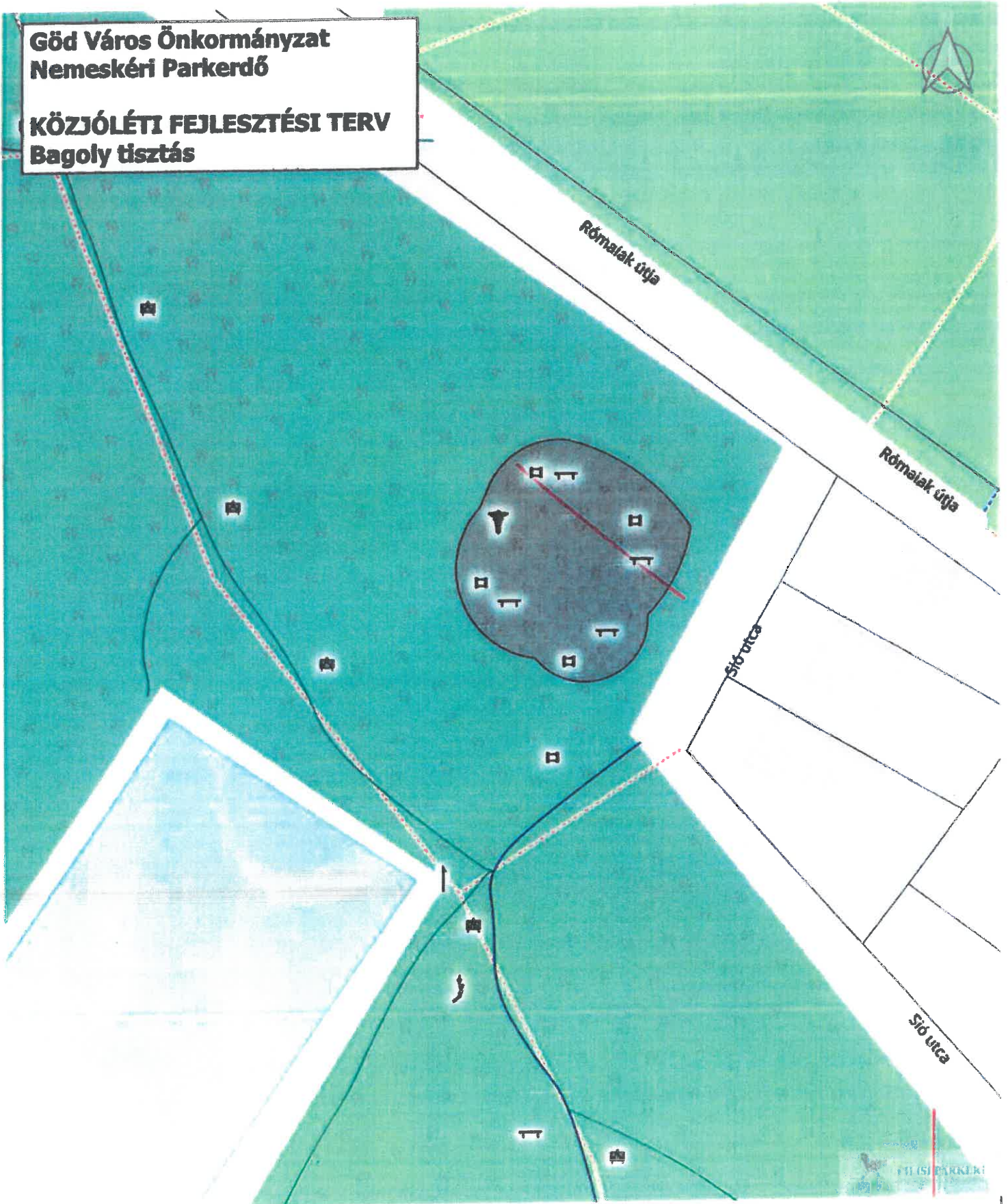
M = 1 : 1.500

Visegrád 2023-07-22  
Kiss Csaba




107







**Göd Város Önkormányzat  
Nemeskéri Parkerdő**

**KÖZJÓLÉTI FEJLESZTÉSI TERV  
Bagoly tisztás**



**Jelkulcs**

-  Fitness eszközök [3]
-  Pad [12]
-  Szelvényoszlop [5]

-  Tájékoztató tábla [12]
-  Tanösvény tábla [22]
-  Totem [2]
-  Bagoly tisztás
-  Ingatlan határ
-  OSM alaptérkép

0 10 20 m

**M = 1 : 500**

Visegrád 2023-07-23  
Kiss Csaba