GÖD

INTEGRÁLT TELEPÜLÉSFEJLESZTÉSI STRATÉGIA

277/2023. (VII. 26.) KT határozattal elfogadva

2023. július

Völgyzugoly Műhely Kft.

GÖD

INTEGRÁLT TELEPÜLÉSFEJLESZTÉSI STRATÉGIA

277/2023. (VII. 26.) KT határozattal elfogadva

Megbízó

Göd Város Önkormányzata

2131 Göd, Pesti út 81.

Tervező

Völgyzugoly Műhely Kft.

Levelezési cím: 1024 Budapest, Szilágyi E. fasor 13-15. II/5.

Tel: 06-1-439-04-90

Mobil: 06/70-938-3221, 06/20-913-8575

www.vzm.hu, vzm@vzm.hu

2023. július

VZM 1774/23

göd_its_230626

Aláírólap

Stratégia tervezés	**Ferik Tünde** vezető településrendező tervező TT/1 13-1259	
	Bérczi Szabolcs okl. településmérnök TT 13-1411 okl. környezetgazdálkodási agrármérnök	
	Pernyész-Ovádi Noémi okl. építészmérnök okl. urbanisztikai szakmérnök É 01-6440, TT 01-6440	
	Juhász Noémi tájrendező- és kertépítőmérnök	
	Horváth Ágnes okl. településmérnök TT 01-6397 okl. tervező építészmérnök	
	Kéthelyi Gergely szociológus	
Tájrendezés, környezetvédelem	**Kéthelyi Márton** okl. tájépítészmérnök tájvédelmi szakértő TK 01-5282	
	Marján Melinda okl. tájépítészmérnök okl. természetvédelmi mérnök	
Térinformatika:	**Sághy Bálint** okl. környezetmérnök térinformatikus	
Stratégiai tervezés az önkormányzat részéről	**Aba Lehel** főépítész **Nagy Éva** főépítészi irodavezető **Giczy B. Zsuzsanna** főkertész **Virok-Ujlaki Anikó** beruházási és városüzemeltetési osztályvezető **Márk Eszter** beruházási és városüzemeltetési ov. helyettes **dr. Juhász Judit** pályázati referens	

TARTALOM

I. Jövőkép 4
Átfogó jövőkép 4
Településfejlesztési elvek 4
II. Jövőképet meghatározó célok 5
Hosszú távú cél 5
Átfogó célok 6
III. Stratégia 10
V/ VERSENYKÉPES VÁROS 10
F/ FENNTARTHATÓ ÉS ÉLHETŐ VÁROS 13
G/ GONDOSKODÓ VÁROS 25
T/ TERMÉSZETI KÖRNYEZETET MEGŐRZŐ VÁROS 33
IV. Részletes cselekvési program 42
1. A városrészeket érintő programok 42
2. Fejlesztési akcióterületek 49
2.1. Az akcióterület kijelölése és a lehatárolás indoklása 49
Duna-parti sáv 50
Pesti út és környezete 52
3. Kulcsprojekt 54
Volt Golf-pálya zöldfelületi fejlesztése 55
4. Fejlesztések pénzügyi terve és ütemezése 55
5. Településfejlesztési akciók megvalósítási keretei, finanszírozási lehetőségek 60
6. Anti-szegregációs program 64
V. Szinergiavizsgálat, külső és belső összefüggések 68
VI. Monitoring 72
1. Monitoring rendszer 72
2. Az ITS felülvizsgálata 73
VII. Részletes fejlesztési tervlap 74

I. JÖVŐKÉP

A jövőkép és az ITS szellemisége

A jövőkép egy olyan távlati vízió, amiből kiolvasható, hogy az ITS-ben szereplő stratégiák, intézkedések megvalósításával, hova tud eljutni a város, tehát a fejlesztéseknek ad iránymutatást. Más megközelítésben a jövőkép a település önmeghatározása, ami tömören, de lényegre törően azt mutatja be, hova szeretne eljutni. Bármilyen megközelítést is használunk, az biztos, hogy a jövőkép segíti a jövőbeli cselekvések priorizálását és a szakpolitikai stratégiaalkotás folyamatát.

A jövőkép fontosságát a következő tényezők adják:

- Viszonyítási pont a döntéshozók számára, hogy az operatív döntéseknek legyen egy távlati fókusza.
- Külső szereplők számára a város azon önmeghatározása, amiből kiolvasható milyen szellemiségben és értékek mentén gondolkodik a település, milyen fejlesztéseket tud befogadni.
- A lakosok szándékainak azon összessége, ami azt fejezi ki, hogy milyen lakóhelyet képzelnek el maguknak.

A településfejlesztés alapja a jövőkép. A jövőkép az adott helyzet külső és belső tényezők által befolyásolt megvalósítható törekvések együtteséből eredő, hosszú távon kívánt településfejlesztés végeredménye. A településfejlesztési koncepció meghatározta Göd elérendő jövőképét:

GÖD ÉRTÉKEIT ÉSFÖLDRAJZI HELYZETÉBŐL ADÓDÓ ELŐNYEIT JÓL KIHASZNÁLÓ, TUDATOSAN FEJLŐDŐ OTTHONOS KISVÁROSSÁ VÁLJON.

A város fejlődése, versenyképességének és az itt lakók megfelelő életkörülményeinek javítása érdekében Göd az agglomerációban való elhelyezkedését kihasználva a város lakói számára egyszerre biztosíthatja a vidéki, természethez közeli élet nyugalmát (megőrizve a természeti értékeket és kihasználva a vízhez való értékes kapcsolatot) és a széleskörű városi szolgáltatások, intézmények gyors elérhetőségét.

Átfogó jövőkép

Göd, lakói számára a természet közeli vidéki élet nyugalmát és biztonságát, a városi szolgáltatások és intézmények széles skáláját, sokszínű munkahely kínálatot és a vállalkozások biztonságos fejlődését szeretné kínálni.

A mikro- és kisvállalkozások számára szeretne lehetőségeket biztosítani rövid és középtávon, de ugyanakkor tudatosan kívánja irányítani a város érdekeit szolgáló lakó- és kereskedelmi területek fejlesztését is. Intézményhálózatát - mely magában foglalja az oktatást, a nevelést és az egészségügyet – továbbra is fejleszteni, a szociális szolgáltatások minőségét javítani szeretné.

Göd természeti értékeinek tudatában van. Továbbra is a vízhez fűződő értékes kapcsolatára és a térségi turisztikai vonzerejére szeretne építkezni, de a környezet megóvása elsődleges szempont.

Településfejlesztési elvek

Gazdasági, társadalmi-szociális, környezeti és kulturális dimenziók egymással szorosan összekapcsolódnak, így az egyes településfejlesztési beavatkozások csak **integrált megközelítés** alkalmazásával hatékonyak, tehát ilyen értelemben a várost egészként kell kezelni. Komplex társadalmi-gazdasági probléma megoldására hatékonyan csak ugyanolyan összetett fejlesztési beavatkozással lehet reagálni.

Kiemelt fontosságú alapelv a **hatékony fejlesztés**. Településfejlesztés során a helyi, már rendelkezésre álló erőforrásokra építkezés, valamint a költséghatékonyság biztosítása, melyhez

elengedhetetlen a gazdasági és humán erőforrások felmérése. Továbbá fontos a hosszú távú gondolkodás.

A **közösségi szemlélet,** a széles körű partnerség biztosítása szintén fontos városfejlesztési folyamatokban, így lehetséges a helyi lakosság valós igényeihez igazítani a fejlesztéseket. Gazdasági szereplők és a különböző kormányzati szintek közötti partnerség is jelentős. A közösségi tervezés megvalósítása a település társadalmi kohézióját is növeli, hozzájárul a civil szféra erősödéséhez, a helyi identitás fejlesztéséhez, így közvetve pedig a település népességmegtartó képességének növeléséhez.

A **fenntartható városfejlesztés** során a megelőzésre, az erőforrások takarékos használatára, a szennyezések minimalizálására, az újrahasznosításra kell törekedni gondos tervezéssel és megvalósítással. Így biztosítható, hogy a jövő nemzedék szükségletei kielégíthetőek és nem csorbul a város ellátó képessége. A környezeti fenntarthatóság a területhasználat diverzitásának megvalósításával, a környezetbarát közlekedési módok népszerűsítésével, az épületek energiahatékonyságának javításával, a helyi gazdaság és a rövid ellátási láncok támogatásával, a megfelelő hulladék- és vízgazdálkodással, valamint használható úthálózattal érhető el. A zöldterületek fenntartása vagy javítása a külvárosi jelleg megőrzése érdekében történik, valamint általában az erőforrások megőrzése és a környezeti terhelés csökkentése a városi élet minden területén fontos. A gazdasági fenntarthatóságot többek között a több lábon álló helyi gazdaság is fokozza. A társadalmi fenntarthatóságot erősíti a szubszidiaritáson alapuló demokratikus döntéshozatal elősegítése, a jó életminőség és életkörülmények biztosítása, a társadalmi jólét, a működő és összetartó helyi közösség, valamint a fenntartható helyi gazdaság előmozdítása. Göd város fejlesztésének biztosítania kell, hogy a gazdaságfejlesztéssel párhuzamosan mind a társadalmi, mind a környezeti fenntarthatósági szempontokat figyelembe vegyék.

A közösségi megközelítés **a szolidaritás elvét** is magában foglalja. Az esélyegyenlőséget az önkormányzat működésében érvényesíteni kell, különös tekintettel az egyes esélyegyenlőségi csoportokra.

II. JÖVŐKÉPET MEGHATÁROZÓ CÉLOK

Hosszú távú cél

Göd a településfejlesztési koncepciójában - a kívánt jövőkép elérése érdekében - meghatározta a legfontosabb hosszú távú fejlesztési irányokat, melyek a következőek:

- *A gazdaság versenyképességének javítása, ezen belül a helyben foglalkoztatás arányának növelése és az életszínvonal emelése, a magasan képzett munkaerő nyújtotta előnyök kihasználásával.*
- *Göd a lakóinak egyszerre biztosítsa a városias lét kényelmét és a természetközeli élet nyugalmát. A város élhetősége és szerethetősége, valamint a jövő generációk iránti felelősségérzet megkívánja, hogy a város fejlődése ellenőrzött keretek között, a népességszám további nagyarányú növekedése nélkül menjen végbe. A gazdasági területek beépülésének szintén ellenőrzötten, a város érdekeit szem előtt tartva kell megvalósulni. A fejlődést a meglévő természeti értékekre, a Duna közelségére kell alapozni. A lakosság számára összetett városias szolgáltatás kínálatot, barátságos kisvárosias, kertvárosias környezetet és kedvező zöldfelületi ellátottságot kell biztosítani.*
- *Göd lakói számára társadalmi, gazdasági és környezeti értelemben a fenntartható fejlődés alternatíváit kiaknázva nyújtsa a városias, de egyben természetközeli élet lehetőségeit. Az egészséges város a jövő városa, ahol közös érdek a jobb életminőség és életfeltételek biztosítása a következő generációk számára is.*

- *A város jelentős táji, természeti értékeire építve, környezettudatos, fenntartható, értékalapú fejlesztések révén a természeti és városi környezet harmonikus egysége jöjjön létre a településen.*
- *A volt Golf-pálya területe hosszú távon városi zöldterület maradjon, lehetőség szerint városi közpark funkcióval.*[1]

Átfogó célok

Göd jövőképének elérése négy átfogó cél megvalósulásából áll. Ezek a város adottságaira épülve, irányt adnak a fejlesztési célok megvalósulásához. A jövőkép összetevőit a TFK már lefektetette:

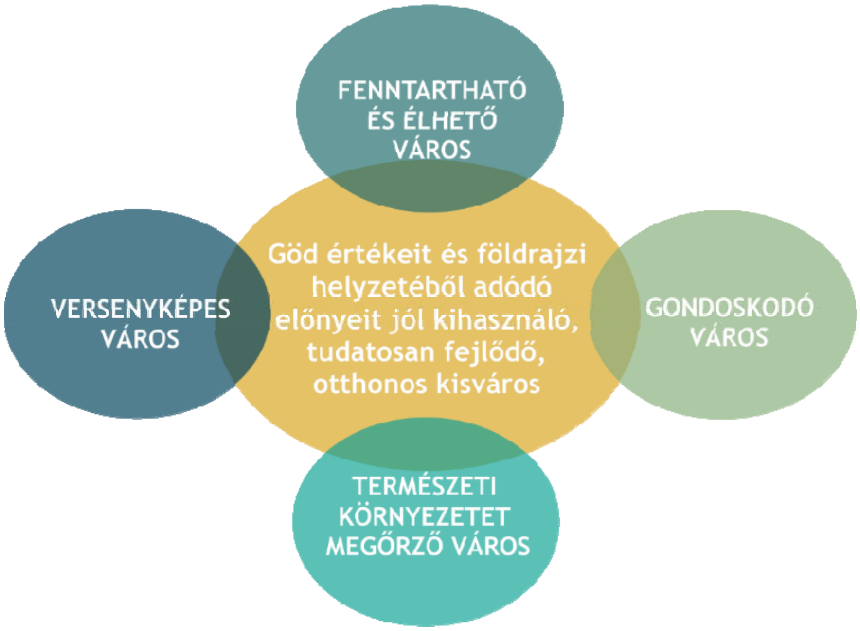

Versenyképes város

A versenyképes város átfogó cél integrálja a foglalkoztatási és a munkahelyteremtéssel kapcsolatos gazdaságfejlesztési célokat. Szükséges a gazdasági diverzifikációra törekvés a város gazdasági stabilitásának megteremtése érdekében. A város meglévő iparterületének fejlesztésével, vállalkozók vonzásával, helyi termékek előállításával, feldolgozásával és ezen tevékenységek támogatásával a helyi foglalkoztatás jelentős javulása érhető el. Az önkormányzat alapvetően a magas hozzáadott értékű tevékenységet folytató, környezetbarát technológiákat alkalmazó vállalkozásokat részesíti előnyben.

A 294/2020. (VI. 18.) Korm. rendelet Göd város közigazgatási területén különleges gazdasági övezetet jelölt ki. A különleges gazdasági övezet kijelölése óta az önkormányzat nem rendelkezik információval a Samsung gyár várható fejlesztésével, így a városra középtávon jelentkező hatásokkal kapcsolatban sem. Ezért a stratégia a helyi mikro- és kisvállalkozások támogatására fókuszál.

[1] Forrás: Göd Város Településfejlesztési Koncepció

Fenntartható és élhető város

A fenntartható és élhető város átfogó célérdekében egy hatékonyan működő és minőségi életkörülményt kínáló város létrehozása a szándék. Göd a lakóinak magas színvonalú humán szolgáltatásokat és infrastruktúrát, valamint minőségi lakókörnyezetet biztosítson. Intézményrendszerét is a kereslethez igazítja, alkalmazkodik a demográfiai változásokhoz, és hozzájárul a különböző életkorú és célcsoportok életminőségének javításához, miközben biztosítja a fenntartható városgazdálkodást. A hangsúlyt a helyi erőforrások (táj, természeti, épített örökség stb.), valamint a megújuló energiaforrások (pl. nap- és geotermikus energia) felhasználására, az energiahatékonyság javítására és a környezeti kérdések tudatosítására helyezik.

- energiahatékonyság kiemelt szerepe
- energiaellátás biztosítása, megújuló energiaforrások
- belső közúti kapcsolatok fejlesztése
- kerékpáros hálózat fejlesztése

Emellett az élhetőség szempontjából kulcsfontosságú a funkciók bővítése, a szolgáltatások kínálatának, minőségének és elérhetőségének javítása a város minden pontján. A közterületek minőségének, a közlekedési és humánszolgáltatási feltételeknek és ellátottságnak a javítása kulcsfontosságú tényező a lakóterületen élők életkörülményeinek és életminőségének meghatározásában. A közbiztonság javítása az élhetőség erős szempontja. A minőségi lakhatás és szolgáltatások vonzóvá és élhetővé teszik a Gödöt, és minden városrészét.

Gondoskodó város

A gondoskodó város átfogó célja az életminőség javítását és a társadalmi egyenlőtlenségek csökkentését irányozza elő. Kulcsfontosságú fejlesztési elképzeléseket fogalmaz meg a város társadalmi és szociális kérdéseinek, valamint a veszélyeztetett társadalmi csoportok problémáinak megoldására. Célja az identitás és a helyi társadalom kohéziójának erősítése, mely magában foglalja a különböző társadalmi hátterű csoportok közötti kohézió javítását, a városkörnyéki és járási önkormányzatokkal való kapcsolatok minőségének javítását, a kölcsönösen előnyös együttműködés generálását és a város mint központ felelősségét.

- kedvező lakosság összetétel, csökkenő társadalmi különbségek, erősödő helyi közösségi élet
- egészséges és aktív helyi társadalom

Az átfogó cél mögött az önkormányzat azon törekvése áll, hogy a lehető legbiztonságosabb szociális védőhálót alakítsa ki a városban. Az intézményhálózat kiépült, a segítségre szorulókat az önkormányzat és a civil szervezetek és egyházak támogatják. A gondoskodó város lakói nem közömbösek egymás iránt, hanem felelősséget éreznek egymásért, és szükség esetén segítik egymást, így erős és gondoskodó közösséget építenek.

Természeti környezetet megőrző város

A természeti környezet megőrző város átfogó célkitűzése olyan fejlesztési irányt jelöl ki, amely biztosítja, hogy a természeti és táji értékek, a tájjelleg, az esztétikai értékek, a tájrendszerek és az egyedi tájértékek az egész településen megmaradjanak, és a meglévő értékek ne sérüljenek.

- élőhelyek megőrzése
- táji- és természeti értékek védelme
- közösségi jelentőségű fajok/ élőhelyek fenntartása, helyreállítása
- kialakult tájkarakter megőrzése
- táj- és természeti adottságokat figyelembevevő településfej-lesztés

JÖVŐKÉP
Göd értékeit és földrajzi helyzetéből adódó előnyeit jól kihasználó, tudatosan fejlődő, otthonos kisváros
ÁTFOGÓ CÉLOK
VERSENYKÉPES VÁROS
FENNTARTHATÓ ÉS ÉLHETŐ VÁROS
GONDOSKODÓ VÁROS
TERMÉSZETI KÖRNYEZETET MEGŐRZŐ VÁROS
RÉSZCÉLOK
V1 - Mikro- és kisvállalkozások fejlesztése, erősítése
V2 - Lakosság foglalkoztatásának bővítése, jövedelem növelése
F1 - Hatékony energiatakarékos és fenntartható városüzemeltetés
F2 - Vonzó és energiahatékony épített környezet, táj- és településkép
F3 - Minőségi életkörülmények és színvonalas lakókörnyezet fenntartása, átalakuló városrészek tervszerű, ütemezett fejlesztése
F4 - Környezettudatos területfelhasználás, a tájhasználat optimalizálása, a klímaváltozáshoz való alkalmazkodás, a helyi erőforrások hasznosítása
F5 - Fenntartható mobilitás, biztonságos közlekedés, térségi közlekedés fejlesztése
G1 - Aktív kulturális és sportélet, rekreációs lehetőségek
G2 - Magas színvonalú humán szolgáltatások
G3 - Közösség erősítése, szolidáris társadalom
G4 - Helyi identitástudat erősítése
T1 - A városi zöldfelületi hálózat továbbfejlesztése
T2 - Duna-parti területek fejlesztése az ökológiai szempontok figyelembe vételével
T3 - Változatos rekreációs igényeket szolgáló zöldfelületi rendszer
T4 - Turisztikai infrastruktúra fejlesztése
PROGRAMOK
KONKRÉT PROJEKTELEMEK
INTÉZKEDÉSEK
BEAVATKOZÁSOK

III. STRATÉGIA

A fejlesztési stratégia a koncepcióban meghatározott hosszú távon elérendő jövőképen, annak megvalósítását biztosító átfogó célokon és az azokhoz kapcsolódó fejlesztési részcélokon alapszik. A részcélok nem különíthetők el élesen egymástól, egyszerre több átfogó fejlesztési célt is támogathatnak, de prioritásuk alapján tematizálhatóak, mely átfogó cél eléréséhez járulnak hozzá leginkább.

Az egyes részcélokhoz a cél elérését támogató programok, programcsomagok rendelhetők. A programok a legfontosabb településfejlesztési feladatok, tehát a feladatok tartalmi alkotóelemei. Az egyes programokhoz intézkedések, konkrét beavatkozások rendelhetők. A programok a középtávra szóló stratégia megvalósulását biztosítják.

A következő fejezet a részcélokhoz tartozó programokat, programcsomagokat és a konkrét projektelemeket (intézkedéseket, beavatkozásokat) mutatja be. A táblázatok utolsó oszlopában kerül bemutatásra, hogy egy adott projektelemhez mely részcélokkal, programokkal fonódik össze.

V/ VERSENYKÉPES VÁROS

Göd jövője szempontjából elsődleges, hogy fejlett helyi gazdasággal rendelkezzen és ez által számos minőségi munkahely jöjjön létre, mely a helyi lakosság számára biztosít megélhetést.

A TFK-ban megfogalmazott Versenyképes város átfogó cél felülíródott azáltal, hogy a 294/2020. (VI. 18.) Korm. rendelet Göd város közigazgatási területén különleges gazdasági övezetet jelölt ki.

A különleges gazdasági övezet területét és a beruházással közvetlenebbül érintett települési önkormányzatokat a Kormány rendeletében határozta meg. A különleges gazdasági övezet kijelöléséről szóló kormányrendeletben meghatározott területen fekvő forgalomképtelen, törzsvagyonba tartozó közterület, közpark, közút tulajdonjogát annak terheivel, és az azokkal kapcsolatos egyéb kötelezettségekkel együtt a különleges gazdasági övezet fekvése szerinti vármegyei önkormányzat kapta meg.

A helyi adókról szóló törvény rendelkezéseitől eltérően, a különleges gazdasági övezet fekvése szerinti vármegyei önkormányzat közgyűlése vált jogosulttá arra, hogy rendeletével a helyi adókat bevezesse. A különleges gazdasági övezet fekvése szerinti települési önkormányzat a különleges gazdasági övezet területén az adómegállapítási jogát nem gyakorolhatja.

Tekintettel arra, hogy a különleges gazdasági övezet kijelölése óta az önkormányzat nem rendelkezik információval a Samsung gyár várható fejlesztésével, bővítésével, a munkaerő mennyiségének növekedésével, illetve a városra középtávon jelentkező hatásokkal kapcsolatban, az önkormányzat úgy döntött, hogy nem reális rövid- és középtávon a TFK-ban megfogalmazott nagyobb léptékű gazdaság fejlesztésére vonatkozó projekt elemeket meghatározni az ITS-ben.

Ezért a TFK-ban meghatározott Versenyképes város átfogó célon belül az alábbi részcélokat és a hozzájuk kapcsolódó projekt elemeket a későbbiekben, ha már láthatóak a Samsung gyár hatásai, akkor kívánja meghatározni az önkormányzat:

- V1 Gazdaság versenyképességének javítása,
- V2 A gazdaságfejlesztés infrastrukturális és szervezeti feltételeinek kialakítása,
- V3 Meglévő ipar fejlesztése, bővítése.

Így jelenleg a stratégia leginkább a helyi mikro- és kisvállalkozások támogatására és a lakosság foglalkoztatásának bővítése, jövedelmek növelése részcélra fókuszál.

A lakosság szükségleteit jellemzően a helyi vállalkozások szolgálják ki. Göd a lakosságának szükségleteit kívánja kielégíteni. Ennek érdekében szükséges minél inkább diverzifikálni a helyi gazdaságot, a helyi szereplőkkel aktív párbeszédet folytatni, innovatív, környezettudatos gazdasági megoldásokat alkalmazni. A gazdaság fejlesztésének elérése az életminőség javításával együtt és nem annak rovására kell, hogy megtörténjen.

V1/ Mikro- és kisvállalkozások fejlesztése, erősítése

A helyi gazdaságnak mindenképpen stabil alapokon kell nyugodnia a kiszámítható fejlődés érdekében. A stabilitás elérésének fontos feltétele, hogy a lehetőségekhez képest Göd mérsékelni tudja a külső gazdasági körülményeknek való kitettséget és prosperáló lokális gazdasági környezetet tudjon teremteni. Ennek érdekében szükséges minél inkább diverzifikálni a helyi gazdaságot, a helyi szereplőkkel aktív párbeszédet folytatni, innovatív gazdasági megoldásokat alkalmazni.

Szükséges a mikro- és kisvállalkozások modernizációjának elősegítése, a vállalkozói kultúra fejlesztése, műszaki-technológiai hátterük fejlesztése, a fejlődésre képes mikro-és kisvállalkozások piaci pozícióinak javítása, innovatív képességük növelése.

V1.P1.Helyi vállalkozások támogatása

Szükséges megfogalmazni, milyen gazdasági szereplőkkel szeretne együttműködni a település, melyek értékei megegyeznek Göd víziójával és hosszú távon együtt tudnak működni az Önkormányzattal. A helyi vállalkozókkal, vállalkozásokkal, termelőkkel való közös gondolkodás és munka segítheti a települést a fenntartható gazdasági fejlődés útján, mely új értékeket és munkákat teremthet a közösség számára.

A helyi funkcióbővítés a lakosság és a látogatók komfortérzetét egyaránt javíthatják. Az aktív szolgáltató és kereskedő szereplők kiegészíthetik egymást, az Önkormányzat pedig támogathatja a helyi termelőket, hogy intenzíven rész vállaljanak a termékeik értékesítésében, ezzel is előtérbe helyezve a gödi hagyományokat és értékeket.

Az üzleti infrastruktúra részeként kiemelt célterület a helyi ellátáshoz kapcsolódó önkormányzati üzleti infrastrukturális feltételek megteremtése, a helyi alapanyagokra épülő, helyi termelők piacra jutását segítő térségi fejlesztések megvalósítása.

Ennek érdekében az önkormányzat a Huzella főzőkonyha és ezáltal az önkormányzati közétkeztetés szolgáltatás fejlesztésére pályázott. A fejlesztés által növekszik az üzleti infrastruktúrát igénybe vevő helyi kkv-k száma (a főzőkonyha beszállítói részben helyi mezőgazdasági termelők), nő a gazdasági aktivitás, illetve bővül a foglalkoztatás is.

Göd Duna menti település, turisztikai szempontból rengeteg potenciál van benne. Azonban érdemes oly módon fejleszteni az idegenforgalmi szektort, hogy az év minden szakában lehetőségeket kínáljanak az idelátogatók számára. A szelíd turizmusformái előtérbe helyezik a lakosokat, anélkül növelik a szabadidős lehetőségeket, hogy károsan hatnának a környezetre, tájra, vagy a lakóközösség mindennapjaira.

A fentiek érdekében az önkormányzat a Jósika u. 14. szám alatti Duna-part Nyaralóházak területén belül elhelyezkedő étterem, konyha, rendezvényhelyszín felújítására pályázott. A projekt célja az önkormányzat tulajdonában lévő étterem/rendezvényterem felújítása és hosszú távú gazdaságos üzemeltetése. A fejlesztés megvalósulása által cél az épület nagyobb rendezvények lebonyolítására alkalmassá tétele, kiegészülve a megfelelő főzőkonyha és tároló helyiségek kialakításával. Egy új, komplex közösségi tér kialakításával, amely elősegíti a lakosság, kiemelten a fiatalok helyben

maradását, egyúttal javítja a település általános környezeti állapotát. Ezzel hozzájárul a fenntartható fejlődés helyi feltételeinek biztosításához és a fenntartható települési térszerkezet kialakulásához, amely hozzájárul a társadalmi jóléthez azáltal, hogy a település vonzóbbá és élhetőbbé válik.

A cél elérését támogató programok	*Kapcsolódó projektelemek*		*Az érintett témakörhöz kapcsolódó egyéb programok*
V1.P1. Helyi vállalkozások támogatása	V1.P1.E1. Nyaralóházak területének fejlesztése	V1.P1.E1/1. Helyi vállalkozók bevonása a felújítása és üzemeltetése során	**T2.P1.E2.** **T4.P1.** **G1.P2.E1.** **V1.P1.E2.**
	V1.P1.E2. Főzőkonyhák fejlesztése	V1.P1.E2/1.Főzőkonyhához helyi vállalkozóktól élelmiszer/alapanyag beszerzés	**V1.P1.E1.** **F2.P2.E6.** **T2.P1.E2.**

V2/Lakosság foglalkoztatásának bővítése, jövedelmek növelése

A tervezett programok a szociális problémák kezelését két vonatkozásban közelítik meg: a munkanélküliség miatt kialakult jövedelemhiány pótlásának elősegítése, valamint a jövedelemhiányból kialakult eladósodások kezelése. A szociális problémák kezelése terén fontos szempont a társadalmi ösztönzés, a hátrányos helyzetbe került lakosok aktív részvétele saját helyzetük javítása érdekében.

V2.P1. Lakosság helyben foglalkoztatásának ösztönzése

Az önkormányzat kiemelt prioritással kezeli a megváltozott munkaképességű, az újra dolgozni kívánó kisgyermekes anyák és a fogyatékkal élő célcsoportokat. Ennek érdekében az Önkormányzat figyelemmel kíséri azokat a pályázati lehetőségeket, amelyek a fogyatékkal élőkkel, valamint a távmunkákkal kapcsolatban kerülnek kiírásra.

A tervezett önkormányzati fejlesztések megvalósítása során lehetőséget biztosít a helyiek számára (építkezések, útépítések, területrendezések stb.). Ennek okán a pályázat végrehajtásában, a kiválasztásnál, az Önkormányzat előnyben részesíti a helyi vállalkozásokat.

V2.P2. Szociális problémák kezelése

Az Önkormányzat 2008 évben megkezdte a Biztos Kezdet Program helyi szintű megszervezését, kiépítését. A program keretében az intézménybe, egyéb közösségbe nem járó kisgyermekes családok mindennapjait segíti, napközben közös játékkal, igény szerinti előadásokkal, tanácsadással, fejlesztő foglalkozásokkal. A Biztos Kezdet Programot továbbra is folytatni kívánja az Önkormányzat.

A cél elérését támogató programok	*Kapcsolódó projektelemek*		*Az érintett témakörhöz kapcsolódó egyéb programok*
V2.P1. Lakosság helyben foglalkoztatásának ösztönzése	V2.P1.E1. Lakosság helyben foglalkoztatásának ösztönzése		
V2.P2. Szociális problémák kezelése	V2.P2.E1. Családsegítő támogatások	V2.P2.E1/1.Támogatások ismertetése V2.P2.E1/2.Biztos Kezdet Program	**G2.P2.** **G3.P1.**

F/ FENNTARTHATÓ ÉS ÉLHETŐ VÁROS

F1/ Hatékony energiatakarékos és fenntartható városüzemeltetés

Az Európát és benne hazánkat is komoly mértékben érintő energiaválság, az energiaárak drasztikus emelkedése, a környezetvédelmi előírások, és a klímaváltozás okozta felmelegedés kezelése a jövőben jelentős energiaellátási fejlesztést fog igényelni az élet minden területén.

A település jelenlegi energiaellátására a vezetékes energiahordozók közül a villamosenergia és a földgáz áll rendelkezésre, de jelentős szerepet tölt be a nem vezetékes energiahordozók használata is. A település energiaellátásának fejlesztésekor három szempont figyelembevétele szükséges: a levegő tisztaságának javítása, a szolgáltatás üzembiztonsága és a gazdaságos fenntarthatóság.

A téli fűtési szezonban várható energiaigényt a nyári túlmelegedés elleni klímavédelem energiaigénye meg fogja haladni. A nyári túlmelegedést kompenzáló hűtés energiaszükségletének kielégítésére pedig fel kell készülni. Ez ma a legegyszerűbben villamosenergia igénybe vételével elégíthető ki, de az ezirányú, település-szinten igényelt többlet villamosenergia ellátásra, megfelelő hálózati háttérrel a település nincs felkészülve.

A levegőszennyezés csökkentése érdekében a településen a környezetbarát fűtési megoldás kialakítására új energiaközmű fejlesztési feladatok jelentkeznek.

Ma Magyarországon a home-office lehetősége átértékelte a munkavégzés és a lakhatás közelségének igényét. A minőségi környezet, a kedvezőbb levegőtisztaság lényeges szempontokká váltak, melyeknek biztosítása érdekében igényesebb energiaellátási struktúra kialakítására kell törekedni.

F1.P1. Energetikai korszerűsítés

Az önkormányzat a közintézményeinek energetikai korszerűsítését tervezi. Az energiaigényt ideálisan villamosenergia és megújuló energiahordozó együttes hasznosításával lehet kielégíteni. A megújuló energiahordozó hasznosításának minél nagyobb részarányával a fenntartási költség csökkenthetőek.
A fűtéskorszerűsítéssel egyidejűleg a hő és az energiafogyasztás csökkentésére is törekedni kell, amely az épületek szigetelésével, energetikai korszerűsítésével érhető el.

F1.P2. Hulladékudvar fejlesztés

A környezettudatos hulladékgazdálkodás elősegítése érdekében a hulladék helyben történő kezelése elengedhetetlen, ezáltal a környezetterhelés csökken. A helyi lakosságot megcélzó fejlesztésérdekében komposztáló telep létesítése, valamint az üveghulladék gyűjtésére alkalmas helyiség kialakítása szükséges.

A cél elérését támogató programok	*Kapcsolódó projektelemek*		*Az érintett témakörhöz kapcsolódó egyéb programok*
F1.P1. Energetikai korszerűsítés	F1.P1.E1. Göd közintézményeinek energetikai korszerűsítése	F1.P1.E1/1. Összes közintézmény állapotának felmérése F1.P1.E1/2. Közintézmények energetikai fejlesztése F1.P1.E1/3. Szürkevíz-hasznosítás támogatása	**G2.P1.** **G2.P3.**
	F1.P1.E2. Közvilágítás energiatakarékosra történő átállása		
F1.P2. Magas színvonalú kommunális ellátottság kialakítása	F1.P2.E1. Hulladékudvar üveggyűjtő és komposztáló funkcióval	F1.P2.E1/1. Helyszín keresés, tanulmány készítés F1.P2.E1/2. Telekvásárlás F1.P2.E1/3. Komposztáló telep létesítése F1.P2.E1/4. Zöldhulladék-kezelés optimalizálása F1.P2.E1/5. Üveghulladék gyűjtésére alkalmas helyiség kialakítása F1.P2.E1/6. Lakossági tájékoztatás	

F2/ Vonzó és energiahatékony épített környezet, táj- és településkép

Az épített környezet, az utak, a zöldfelületi elemek hálózata, ezek állapota meghatározza a településen élők környezetének minőségét, s közvetve az identitásukat, illetve a településre látogatók, vagy a szolgáltatásait használók benyomásait is befolyásolja. Az épített környezet fejlesztésekor elsődleges szempont az energiahatékonyság növelése (energiahatékony épületállomány kialakítása), a klímaváltozáshoz való alkalmazkodás (bel-és csapadékvíz-elvezetési rendszer fejlesztése), valamint az épített örökség védelme.

A város számos olyan belterületi értékkel bír, melynek megőrzése az egyes fejlesztések során kiemelten kezelendő. Fontos feladat a leromlott területek felszámolása, a leszakadó településrészek épületállományának és közterületeinek megújítása.

F2.P1. Épített örökség védelme

A program célja Göd épített örökségének megőrzése, felújítása és hasznosítása. A leromlott állapotú épületek állagmegóvása és hasznosítása a város jellegzetességét adó villaépületeknél kiemelten fontos. Ez adja Göd egyedi hangulatát. A különleges hangulatú szálláshelyek turisztikai vonzerővel is rendelkeznek.

Az önkormányzati- és magántulajdonban lévő, 100-120 éves épületállomány külső megjelenésében korhű felújítása, műszaki-technikai színvonalának fejlesztése a cél. Az épületek akár városi, turisztikai célokra is hasznosíthatóak. A védendő értékek bemutatására alkalmas egyik eszköz, ha az önkormányzat tematikus lakossági, közösségi fórumokat szervez. Fontos, hogy az építészeti értékeket megismerje a helyi lakosság, akár oktatási intézmények bevonásával.

F2.P2. Az épített környezet fejlesztése

A program célja a közintézmények, kereskedelmi funkciójú épületek és környezetük rehabilitációja, valamint a városi terek esztétikai és funkcionális bővítését szolgáló beruházások.

A Kincsem Udvar szomszédságában lévő, magán épületegyüttessel (pavilonsor) a tér kibővíthető, a Kincsem Udvar terével összeköthető, így városépítészeti, funkcionális szempontból egy jó közösségi tér alakítható ki. Emellett a felsőgödi autópihenőnél lévő leromlott esztétikai minőségű, magántulajdonban lévő üzletsor felújításával tovább emelhető a településkép minősége.

A Kincsem Udvar környékének rendezése mellett a felsőgödi alközpont rehabilitációja, újratervezése, térrendezés a program másik fontos eleme.

Az önkormányzat a Huzella főzőkonyha és ezáltal az önkormányzati közétkeztetés szolgáltatás fejlesztésére pályázott. A meglévő főzőkonyha fejlesztése során a kapacitás bővítése, felújítás, épületgépészeti-, konyhatechnológiai fejlesztések, a működéshez szükséges, már elavult eszközök cseréje, illetve a megnövekedett kapacitáshoz szükséges eszközök beszerzése, kötelező- és azon felüli akadálymentesítés, illetve az épület körül zöldfelület fejlesztés valósulna meg. A projekt keretében a mai kor energetikai követelményeit kielégítő, energia hatékony épület kerül kivitelezésre, az energiahatékonyságot célzó projektelemek célja a szolgáltatás gazdaságos fenntarthatósága és üzemeltetése, továbbá az épülethez kapcsolódó szennyezőanyag kibocsátás csökkentése, minimalizálása.

A cél elérését támogató programok	*Kapcsolódó projektelemek*		*Az érintett témakörhöz kapcsolódó egyéb programok*
F2.P1. Épített örökség védelme	F2.P1.E1. Helyi védett épületek állagmegóvása, felújítása, épített örökség megőrzése, felújítása, hasznosítása	F2.P1.E1/1. Új TKR, TAK készítése F2.P1.E1/2. Pályázati forrás figyelése F2.P1.E1/3. Helyi ösztönző támogatási rendszer kialakítása	**G4.P1.** **T2.P1.**
	F2.P1.E2. Tematikus lakossági fórumok szervezése		**G1.P1.**
	F2.P1.E3. Bócsa-Újtelep városrész hagyományos falusias épített környezet védelme		**G4.P1.**
F2.P2. Az épített környezet fejlesztése	F2.P2.E1. Kincsem pavilonsor rehabilitációja	F2.P2.E1/1. Épületek felújítása F2.P2.E1/2. Térrendezés F2.P2.E1/3. Zöldfelületek megújítása F2.P2.E1/4. Egységes utcabútorok telepítése	**T3.P1.** **T1.P1.E2.**

	F2.P2.E2. A felsőgödi autópihenőnél lévő üzletsor felújítása	F2.P2.E2/1. Tervezés F2.P2.E2/2. Térrendezés F2.P2.E2/3. Körforgalomhoz kapcsolódó környezetrendezése	
	F2.P2.E3. Bozóky tér felújítása	F2.P2.E3/1. A felsőgödi alközpont tervezése F2.P2.E3/2. Térrendezés F2.P2.E3/3. Játszótér áthelyezés F2.P2.E3/4. Földkábel kiépítése	**F3.P1.** **T1.P1.E2.**
	F2.P2.E4. Polgármesteri Hivatal és környezetének fejlesztése	F2.P2.E4/1.Polgármesteri Hivatal homlokzatának felújítása F2.P2.E4/2. Térkövezés F2.P2.E4/3. Vízelvezetés megoldása F2.P2.E4/4. Utcabútorok elhelyezése F2.P2.E4/5. Parkoló, kerékpártároló építése, bővítése F2.P2.E4/6. Melléképület felújítása és funkció kibővítése F2.P2.E4/7. Egészségház fejlesztése (tetőtér beépítése, homlokzat felújítás, hőszigetelés)	**F3.P1.** **G2.P1.E1.** **F1.P1.E1.** **F5.P1.E4.** **F5.P2.E5.**
	F2.P2.E5. József Attila Művelődési Ház fejlesztése	F2.P2.E5/1. Tetőfelújítás	**G1.P1.** **F1.P1.**
	F2.P2.E6. Huzella főzőkonyha korszerűsítése	F2.P2.E6/1. Épület teljes körű felújítása F2.P2.E6/2. Akadálymentesítés F2.P2.E6/3. Környezetének rendezése F2.P2.E6/4. Konyhatechnológiai fejlesztések	**V1.P1.** **F1.P1.**

F3/ Minőségi életkörülmények és színvonalas lakókörnyezet fenntartása, átalakuló városrészek tervszerű, ütemezett fejlesztése

A fenntartható település hatékony és kiegyensúlyozott szerkezettel rendelkezik, kompakt és vegyes használatú, ahol előnyben részesül a közösségi, a gyalogos és kerékpáros közlekedés. Cél, hogy a területhasználat és az infrastruktúra fejlesztése takarékos formát öltsön.

A településszerkezeti terv elégséges tartalék-területet jelölt ki a fejlesztések megvalósítására, melyek nagy részének felhasználására eddig nem került sor. A szükséges beruházásokat nem a várost övező területek extenzív fejlesztésével, hanem a már beépített – vagy beépítésre szánt – területek fejlesztésével kell megoldani. Göd folyamatosan küzd az újonnan beépülő lakóterületek problémájával, a település lakossága folyamatosan nő, azonban az ellátási rendszer szűkös kapacitásokkal rendelkezik. Az egészséges lakókörülményekhez nem csak az egészséges lakás, hanem az egészséges és sokszínű lakókörnyezet is hozzátartozik. A lakó funkciót ki kell egészítse a magas színvonalú és sokoldalú intézményhálózat, megújított közterület-hálózat, a városi közterületek megújítása, korszerűsítése, közösségi terek kialakítása.

A városrendezés és -fejlesztés során lényeges, hogy a jelenleg többnyire karakteresen elkülönülő településrészek jellegzetes arculata megmaradjon, ez kihangsúlyozásra kerüljön, illetőleg a rehabilitációra szoruló esetekben a megújítás során saját, építészeti minőséget kepviselő arculatot kapjanak.

F3.P1. Fenntartható és ütemezett településfejlesztés

Középtávon, Újváros városrészben a még be nem épített területek („Temető-tábla”) fejlesztése tervezett. A tervezés során vizsgálni szükséges az intézményi, szolgáltatási, egészségügyi, kereskedelmi funkciók elhelyezhetőségének lehetőségét, de emellett a zöldfelület fejlesztés, parkosítás is kiemelten kezelendő feladat.

Ezenkívül kiemelten kezelendő Nevelek és Bócsa-Újtelep városrészek fejlesztése is.

F3.P2. Lakóterületek sűrűsödésének megfékezése

Göd népességének alakulása növekvő tendenciát mutat. A város lakóterületein a legnagyobb változást a telkek nagymértékű beépülése okozza. A központi, vegyes területfelhasználású részein az elsősorban intézményi, kereskedelmi és szolgáltatói funkció mellett a lakófunkció is megengedett. Ezekben az építési övezetekben a megengedett lakásszám igen magas, mely sokszor a vegyes funkció helyett többségében lakó funkciót tartalmazó társasházak megjelenését eredményezi. A település lakóterületein jelentős számú telek éri el azt a területméretet, aminél a hatályos helyi építési szabályzatban lévő előírások értelmében már két lakás is kialakítható, akár két önálló épületben elhelyezve. A további túlépítési folyamatok elkerülése érdekében a helyi építési szabályzat módosítása szükséges. Továbbá, a KGÖ övezet következtében jelentkező munkavállalók elhelyezésének támogatása nem célja a városnak, így a munkásszállás, mint rendeltetés korlátozása szintén a HÉSZ módosítás keretein belül tervezett. A módosításra vonatkozó eljárást az önkormányzat már elindította.

A cél elérését támogató programok	*Kapcsolódó projektelemek*		*Az érintett témakörhöz kapcsolódó egyéb programok*
F3.P1. Fenntartható és ütemezett településfejlesztés	F3.P1.E1. Újvárosi terület fejlesztése („Temető-tábla”)	F3.P1.E1/1. Szabályozási feltétel megteremtése F3.P1.E1/2. Integrált terv készítése F3.P1.E1/3. Kivitelezés ütemezése	**T1.P1.**
	F3.P1.E2. Nevelek városrész fejlesztése	F3.P1.E2/1. Vonalas infrastruktúra fejlesztése F3.P1.E2/2. Szabadidős, zöldfelület növelése F3.P1.E2/3. Közlekedésfejlesztés	**F4.P1.** **F5.P2.E3.** **G2.P2.** **G2.P3.**
	F3.P1.E3. Bócsa-Újtelep városrész fejlesztése		**G2.P2.** **G2.P3.**
	F3.P1.E4. Nemeskéri-Kiss kúria környékének fejlesztése	F3.P1.E4/1.Településrendezési eszközök módosítása F3.P1.E4/2. Települési alközpont vagy közpark létesítése a kúria kertjéhez kapcsolódóan	**F2.P2.**
F3.P2. Lakóterületek	F3.P2.E1. Lakóterületek sűrűsödésének	F3.P2.E1/1. Helyi építési szabályzat előírásainak felülvizsgálata F3.P2.E1/2. Munkásszállás, mint	

sűrűsödésének megfékezése	megfékezése	rendeltetés korlátozása F3.P2.E1/3. Lakásszám felülvizsgálata	

F4/ Környezettudatos területfelhasználás, a tájhasználat optimalizálása, a klímaváltozáshoz való alkalmazkodás, a helyi erőforrások hasznosítása

A környezettudatosságnak meghatározó szerepe van a társadalom és a környezet kapcsolatában, a fenntartható fejlődés alapjainak megteremtésében. A környezettudatos magatartás kialakításában szerepet kell vállalnia az önkormányzat is.

A település természeti adottságai, értékei, valamint a lakosság és a településvezetés nyitottsága, jó példamutatása kiváló alapul szolgálnak a környezetre érzékeny látásmód kialakítására. A fejlesztések optimalizálása, a hagyományos tájszerkezet és tájhasználat karakterének megőrzése elsődleges feladat.

F4.P1. Közműfejlesztések

A klímaváltozás miatt a felszíni vízrendezés fejlesztést igényel, hogy alkalmas legyen a szélsőséges csapadékesemények kezelésére. A kezelést a lefolyás késleltetésével kell kezdeni. Az élővizek, vízfolyások, árkok rendezésére, állandó karbantartására nagyobb figyelmet kell fordítani. A mai klimatikus viszonyok miatt nagyon gyakoriak az elöntések, mely gazdasági károkat okoz.

A város elkülönült lakóterülete, Nevelek az elmúlt évtizedben intenzíven beépült, csatornázása folyamatban, emiatt aszfaltozás és csapadékvíz elvezetésének kiépítése aktuális feladat. Emellett az Oázis lakópark területének csapadékvíz elvezetése is megoldásra vár.

A Gödi Termálstrand épületeinek fűtése megvalósítható a kitermelt termálvízzel, majd a visszahűtött víz alkalmas a nem meleg vizes medencék töltése, így teljeskörűen hasznosítható a geotermikus energia.

F4.P2. Környezetvédelmi intézkedések

Ahhoz, hogy az ipari és a gazdasági területek kedvezőtlen hatásai ne érződjenek különböző környezetvédelmi intézkedések bevezetése javasolt. Az egyik ilyen intézkedés a különleges és ipari gazdasági területek izolálása, mely fizikai elválasztást jelent a lakó és gazdasági területek között. Ez lehet fásítás, többszintes növényállomány vagy akár zajvédő fal is. Ennek megfelelően a Nemeskéri-Kiss Miklós út mentén egy intenzív zöldfelületi intézményi zóna, illetve egy intenzív zöldfelületi gazdasági zóna kerül kijelölésre.

Az intézkedés másik eleme a település területén több ponton környezet- és katasztrófavédelmi mérőállomások felállítása. A rendszer egyaránt alkalmas környezeti állapotjellemzők (levegő, zaj, víz, talaj) mérésére, adatok feldolgozására. A környezeti állapotjellemzők, indikátorok hirtelen megváltozása, vagy folyamatos romlása esetén, beazonosítható a probléma forrása és ezáltal a környezetszennyezés csökkenthető.

Továbbá, a KGÖ övezetben történő fejlesztések által okozott forgalomnak az elvezetése az M2 autóút felé indokolt. **F4.P3. Település térinformatikai rendszerének kiépítése**

A települési térinformatikai rendszer kiépítésével komplexen lehet tárolni és kezelni a településre vonatkozó adatokat, vagyonkatasztert, mely a tájékoztatást és a hivatali munkát egyaránt elősegíti. A települést érintő adatbázisok és térképi állományok (közművek, ingatlanvagyon, fakataszter stb.) összehangolása hatékonyságnövelő erővel bír, továbbá a lakossági digitális tájékoztatást is megkönnyíti.
A rendszer felállítása mellett kiemelten kezelendő az infrastrukturális hálózat térinformatikai rendszerének kialakítása, melynek keretében a meglévő csapadékvíz elvezető/szikkasztó rendszer térképi állományának digitalizálása, a város teljeskörű felmérése és a térinformatikai rendszerének

létrehozása a fenntartható vízgazdálkodás kialakítását segíti elő (pl. záportározók helyének kijelölésével).

A cél elérését támogató programok	*Kapcsolódó projektelemek*		*Az érintett témakörhöz kapcsolódó egyéb programok*
F4.P1. Közműfejlesztések	F4.P1.E1. Integrált csapadékvíz-gazdálkodás, helyben történő szikkasztás, a többlet vizek károkozásmentes levezetésével, tárolásával	F4.P1.E1/1. Nevelek településrészre csapadékvíz gazdálkodási terv készítése F4.P1.E1/2. Alsógöd Béke utca csapadékvíz elvezetés kivitelezése F4.P1.E1/3. Felsőgöd Pannónia-Rákóczi utca és a hozzá kapcsolódó utcák (Szeder u., Rózsa u.) csapadékvíz elvezetés kivitelezése F4.P1.E1/4. Meglévő elvezető rendszeren lévő átereszek rekonstrukciója F4.P1.E1/5. Lakóutcák csapadékvíz-kezelése F4.P1.E1/6. Vízmegtartó megoldások keresése és alkalmazása	**T1.P1.** **F3.P1.**
	F4.P1.E2. Oázis lakóterület csapadékvíz elvezetés megoldása	F4.P1.E2/1. Integrált csapadékvíz-gazdálkodásmegtervezése F4.P1.E2/2. Integrált csapadékvíz-gazdálkodáskivitelezése F4.P1.E2/3. Nyomon követés	**F3.P1.**
	F4.P1.E3. II. számú termálkút fúrása	F4.P1.E3/1.Előkészítés, vizsgálat F4.P1.E3/2. Fúrás F4.P1.E3/3.Geotermikus energia hasznosítása	
F4.P2. Környezetvédelmi intézkedések	F4.P2.E1. Gazdasági területek izolálása	F4.P2.E1/1. Fizikai elválasztás a lakó és a különleges és ipari gazdasági területek között (zajvédőfal, többszintes növényállomány stb.) F4.P2.E1/2. Intenzív zöldfelületi intézményi és gazdasági zóna kijelölése F4.P2.E1/3. KGÖ övezetben történő fejlesztések által okozott forgalomnak az elvezetése az M2 autóút felé F4.P2.E1/4. Új településterv készítése	**T1.P1.**
	F4.P2.E2. Környezeti mérőállomások felállítása	F4.P2.E2/1. Monitoring rendszer előkészítése, kiépítése F4.P2.E2/2. Tanulmány, helyszínek keresése F4.P2.E2/3. Mérőállomás felállítása F4.P2.E2/4. Üzemeltetés F4.P2.E2/5. Nyomon követés	**T1.P1.**

		F4.P2.E2/6. Katasztrófavédelmi riasztórendszer telepítése F4.P2.E2/7. Független szakértők megbízása a környezeti állapotrendszer figyelemmel követésére	
F4.P3. Település térinformatikai rendszerének kiépítése	F4.P3.E1. Térinformatikai rendszer felállítása	F4.P3.E1/1. Digitális kompetencia képzések hivatali munkatársak részére F4.P3.E1/2. Belső munkafolyamatok átvilágítása, átszervezése F4.P3.E1/3. Eljárás elektronizálás F4.P3.E1/4. Döntéstámogató rendszerek fejlesztése F4.P3.E1/5. Térinformatikai fejlesztések F4.P3.E1/6. Online közösségi platform	
	F4.P3.E2. Infrastrukturális hálózat térinformatikai rendszerének kialakítása	F4.P3.E2/1. A város teljeskörű felmérése F4.P3.E2/2.Meglévő csapadékvíz elvezető/szikkasztó rendszer térképi állományának digitalizálása F4.P3.E2/3.Az adatok e-közműbe történő feltöltése F4.P3.E2/4.A hálózat állapotának felmérése F4.P3.E2/5. Szükséges beavatkozások megtétele, rekonstrukció, újjáépítés, bélelés F4.P3.E2/6.Helyi térképtár létrehozása (játszótér, buszmegálló, jelzőtábla, közmű, árok, kuka, fakataszter stb.)	

F5/ Fenntartható mobilitás, biztonságos közlekedés, térségi közlekedés fejlesztése

A városban a helyi forgalom mellett jelentős az agglomeráció településeire jellemző nagy forgalom, amely csúcsidőben a vasútállomások és megállóhelyek felé irányul, mivel a lakosság jelentős része a fővárosban dolgozik és szeretné kihasználni a kötöttpályás regionális közlekedés előnyeit.

A város belterületét forgalmas útjai mentén több közintézmény, oktatási és kereskedelmi létesítmény, nagyobb gyalogosforgalmat generáló funkció is található.

Ennek megfelelően nagymértékű parkolási igény a városban főleg a városközpont intézményei és kereskedelmi létesítményei körül jelentkezik, főleg a 2. sz. főút mellett, az iskolák és a vasúti megállóhelyek közelében. Észrevehető parkolóhely-hiány főleg a vasúti megállóhelyeknél és a vasútállomásnál, egyes időszakokban az iskoláknál és egyes egészségügyi intézményeknél vehetők észre.

A városközponton áthaladó főútvonalak gépjárműforgalma veszélyezteti az itt élők és dolgozók életkörülményeit. A közlekedési infrastruktúra közlekedésbiztonsági szempontjai kiemelten kezelendők. A túlterhelt főutak forgalomtechnikai eszközökkel történő szabályozását, a gyalogos és

kerékpáros átkelési pontok biztonságos kialakítását tovább kell folytatni. A földutak szilárd burkolattal történő ellátása, vagy a leromlott burkolatú és keskeny közlekedési felületek felújítása is elősegíti a közlekedők biztonságát.

F5.P1. Közösségi közlekedéshez kapcsolódó fejlesztések

Göd lakosságának nagy része veszi igénybe napi szinten a vasutat, ezért fontos a meglévő állomások és állomás épületek korszerűsítése, akadálymentesítése, felújítása, a kor igényeinek megfelelő műszaki, energetikai színvonalon, informatikai felszereltséggel. Az állomások környezetében történő parkolási lehetőségek is rendezésre szorulnak, fedett kerékpártárolók elhelyezése szükséges.
A szigetmonostori és a surányi rév kapacitásának bővítése szükséges, a szigeten élők munkába járásának biztosításához, valamint a kerékpáros turizmus fejlesztéséhez.
Alsógödön új, nagyobb befogadóképességű rév üzembe állítására lenne szükség, valamint a felsőgödi rév újraindítására.
A közösségi közlekedés fejlesztésének részeként a 27 darab gödi buszmegálló környezetét a megközelíthetőség biztosításával, a burkolatok, az utas várók felújításával és az utcabútorok egységesítésével lehetne javítani. Emellett a hiányzó buszmegállók, buszöblök kialakítása, biztonságossá tétele is szükségszerű.
A tömegközlekedési eszközök és a kerékpáros közlekedés igénybevételének növeléséhez a város főbb közlekedési csomópontjaiban kamerás rendszerrel ellátott parkolók kiépítése szükséges.

F5.P2. Közútfejlesztések

Az agglomerációs települések forgalmának növekedése miatt a forgalom elosztása elengedhetetlen. Ehhez a Duna-parti településeket és a Fót-Vácrátót tengelyen fekvő településeket célszerű összekapcsolni, mely a turisztika és a gazdaság fejlődéséhez is hozzájárulna.

A 21107. jelű út teljes rekonstrukciója szükséges a csapadékvíz megoldásával együtt. Emellett az Ady Endre út és a Duna út teljes felújítása új buszöblök, valamint gyalogos-átkelők kialakításával. A tervezett projekt része egy korszerű, biztonságos körforgalmú csomópont kialakítása is.

Továbbá nagyban fejlesztené a lakosság komfortérzetét, az életminőség javulását a Göd területén lévő hozzávetőleg 100 db jelenleg burkolatlan utca szilárd burkolattal történő ellátása és a csapadékvíz kezelésének megoldása.

Az önkormányzat pályázati támogatással kívánja fejleszteni a Béke út vasút és Duna közötti, multimodális csomópontot érintő szakaszát Az útfelújítással az Önkormányzat általános célja a meglévő útburkolatok szélesítése és felújítása, a csapadékvíz elvezetés megoldása és korszerűsítése, személygépkocsik számára várakozóhelyek kialakítása, valamint a biztonságos kerékpáros közlekedés feltételeinek megteremtése. A tervezett kialakítás a lehetőség szerint közművek védelme és/vagy kiváltása nélkül, valamint minél kevesebb fakivágással lenne megvalósítható. A gyűjtőút jelenleg leromlott állapotban van. Az út felújításával együtt az önkormányzat komplex beruházást hajtana végre, mely javítaná az itt élő lakosság életszínvonalát is.

F5.P3. Kerékpároshálózat fejlesztése

A településrészek összekötése miatt indokolt a város meglévő kerékpárútjainak, nyomvonalainak összekötése és csatlakoztatása a településen áthaladó EUROVELO 6 jelű nemzetközi kerékpáros útvonalhoz (Újtelep-Felsőgöd-EUROVELO6, Újtelep-Alsógöd-EUROVELO6). Emellett a kerékpárhálózat K-Ny irányban is hézagos, Budapestig javasolt a hálózat kiegészítése, valamint a meglévő kerékpárút felújítása. Cél, hogy a városon belüli és a környező településekről érkezők kerékpár használata növekedjen, ennek érdekében összefüggő, a maximális biztonságot nyújtó kerékpáros hálózat szője át Gödöt.

A cél elérését támogató programok	*Kapcsolódó projektelemek*		*Az érintett témakörhöz kapcsolódó egyéb programok*
F5.P1. Közösségi közlekedéshez kapcsolódó fejlesztések	F5.P1.E1. Vasútállomások épületeinek felújítása, térrendezés	F5.P1.E1/1. Épületek korszerűsítése, felújítása, akadálymentesítése F5.P1.E1/2. Térrendezés F5.P1.E1/3. Fedett kerékpártárolók elhelyezése, B+R F5.P1.E1/4. Parkolás rendezése, P+R kialakítása, bővítése F5.P1.E1/5.Térfigyelő rendszer F5.P1.E1/6. Aluljáró akadálymentesítése	
	F5.P1.E2. Göd-Szigetmonostor, valamint Göd-Surány révátkelők fejlesztése	F5.P1.E2/1. Kapacitás bővítés F5.P1.E2/2. Kikötőfejlesztés F5.P1.E2/3. Alsógödön új rév üzembe állítása, visszaállítása F5.P1.E2/4. Felsőgödi révújraindítása F5.P1.E2/5. Kotrás, mederrendezés	**T2.P1.** **T2.P2.**
	F5.P1.E3. Helyi/távolsági buszmegállók fejlesztése	F5.P1.E3/1. Buszmegállók megjelenésének egységesítése F5.P1.E3/2. Hiányzó buszöblök kialakítása F5.P1.E3/3. Új buszmegálló kihelyezése F5.P1.E3/4. Burkolat felújítása F5.P1.E3/5. Egységes utcabútorok kihelyezése F5.P1.E3/6 Digitális megoldások fejlesztése F5.P1.E3/7. Hiányzó gyalogátkelőhelyek kijelölése	
	F5.P1.E4. Parkolók, P+R, B+R parkolók fejlesztése	F5.P1.E4/1.Autópihenőnél P+R kialakítása F5.P1.E4/2. Közintézményeknél a parkolók számának bővítése F5.P1.E4/3. Pesti út menti parkolás rendezése F5.P1.E4/4. Fedett kerékpártároló kialakítása F5.P1.E4/5. Főbb közlekedési csomópontokban kamerás rendszerrel ellátott parkolók kiépítése	**G2.P2.**
F5.P2.	F5.P2.E1. 21107. jelű út teljes	F5.P2.E1/1. 21107. jelű út teljes rekonstrukciója	**F4.P1.**

Közút fejlesztések	rekonstrukciója csapadékvíz-gazdálkodási rendszerrel és körforgalommal	F5.P2.E1/2. Ady Endre út és a Duna út teljes felújítása F5.P2.E1/3. Új buszöblök, gyalogosátkelők építése F5.P2.E1/4. Integrált csapadékvíz-gazdálkodási rendszer kiépítése F5.P2.E1/5. Körforgalom kiépítése	
	F5.P2.E2. Göd és a szomszédos települések közötti összekötő út fejlesztés	F5.P2.E2/1. Csomád közúti és kerékpáros infrastruktúra fejlesztés F5.P2.E2/2. Fót irányába F5.P2.E2/3. Vácrátót irányába	
	F5.P2.E3. Belterületi lakóutcák útépítése	F5.P2.E3/1. Burkolatlan utcák szilárd burkolattal való ellátása F5.P2.E3/2. Csapadékvíz kezelése F5.P2.E3/3. Környező zöldfelületek rendezése F5.P2.E3/4. Lakóutcák parkolási célú fejlesztése F5.P2.E3/5. Kerékpársáv kialakítása F5.P2.E3/6. Duna-partra levezető utak rendezése, rekreációs útvonalak fejlesztése F5.P2.E3/7. Gyalogos úthálózat fejlesztése F5.P2.E3/8. Városrészek közötti közlekedési kapcsolat fejlesztése F5.P2.E3/9. Járdafelújítás, járdaépítés	**F5.P3.**
	F5.P2.E4. Pesti út fejlesztése	F5.P2.E4/1. Burkolat felújítás F5.P2.E4/2. Csapadékvíz kezelése F5.P2.E4/3. Zöldfelületek rendezése F5.P2.E4/4. Parkolási célú fejlesztése F5.P2.E4/5. Kerékpársáv kialakítása F5.P2.E4/6. Járdafelújítás, járdaépítés F5.P2.E4/7.Forgalomcsillapítás F5.P2.E4/8. Településkapuk létrehozása	**F2.P2.E4.**
	F5.P2.E5. Közlekedésbiztonsági fejlesztések	F5.P2.E5/1. Tájékoztató, hirdető táblák F5.P2.E5/2. Forgalomcsillapítás F5.P2.E5/3. Forgalmi rend, egyirányúsítás vizsgálata F5.P2.E5/4. Plusz zebrák kijelölésének vizsgálata F5.P2.E5/5. Közlekedési lámpák kihelyezése csomópontokba, közintézmények közelében	**G3.P2.**

F5.P3. Kerékpároshálózat fejlesztése	F5.P3.E1. Kerékpárút hálózat fejlesztése, felújítása (K-Ny-i irányban, Bp-ig)		**F5.P2.E3.**
	F5.P3.E2. Kerékpáros hálózatfejlesztés (Bócsa-Felsőgöd, Nemeskéri mellett végig Alsógödig)	F5.P3.E2/1. Kerékpáros útszakaszok kiépítése F5.P3.E2/2. Meglévő kerékpárút felújítása	**F5.P2.E3.**

G/ GONDOSKODÓ VÁROS

G1/ Aktív kulturális és sportélet, rekreációs lehetőségek

Gödnek olyan településsé kell válnia, ahol a helyi lakosok számára minél magasabb színvonalon biztosítsa a feltöltődés lehetőségét és ehhez a helyszíneket. A városi életminőség egyik fontos meghatározója, hogy a lakosoknak milyen lehetőségük van szabadidejük tartalmas eltöltésére. Ez magába foglalja a művelődés, sport-rekreáció területet egyaránt.

A kultúra fontos identitásképző szereppel is rendelkezik. Fontos, hogy a település kulturális intézményei minél gazdagabb kulturális kínálattal rendelkezzenek. A kultúrának a fejlesztésben is komoly szerepet szán az Önkormányzat, kulturális helyszínek kialakításával, meglévőek bővítésével.

A természetben történő kikapcsolódás, a sport és rekreáció számára a település természeti, környezeti adottságai, a csendes, jó levegőjű helyszínek kiváló lehetőséget biztosítanak. A területigényes sport és rekreációs helyszínek fejlesztése a rendkívül kedvező táji-, zöldfelületi-környezeti adottságok megőrzése mellett lehetséges, nem károsíthatják éppen azt a vonzerőt jelentő, magas minőségű környezetet, amely lehetővé teszi a magas igényeket kiszolgáló szolgáltatások megtelepülését.

Az Önkormányzat számára fontos, hogy a lakosok részére minél gazdagabb szabadidős sporttevékenység legyen elérhető a településen belül, ezzel is hozzájárulva az egészséges életmód terjesztéséhez.

A városban nagy szükség van a pihenésre, szabadidő eltöltésére szolgáló, rekreációt biztosító parkokra, összefüggő zöldfelületekre. Ezek a területek oldják a hétköznapok monotonitását, hozzájárulnak a városi életminőség javításához, ami pedig pozitívan befolyásolják a városhasználók fizikális és szellemi állapotát, teljesítőképességét. Ezek a közterek a közösségi érintkezés fontos helyszínei, és egyben az aktív kikapcsolódás lehetséges helyszínei.

G1.P1. Kulturális élet bővítése

A településre költöző családok - sokszor nagycsaládok - a gyermekeik fejlesztésére, kulturális nevelésére egyre nagyobb hangsúlyt fektetnek. A város nem rendelkezik megfelelő befogadóképességű, a lakossági igényeket kielégítő kulturális esemény megrendezésére alkalmas épülettel. Cél a színház- és koncertesemények, városi vagy intézményi rendezvények befogadására alkalmas épület megvalósítása.

A közös kulturális események fontos helyszínei a városi könyvtárak, melyek méretüket tekintve nem tudják követni a növekvő lakossági igényeket. Ezért szükséges az egyéb, elsősorban, de nem kizárólag ifjúsági igényeket is kiszolgáló, közösségi térként is funkcionáló könyvtárbővítés. Gödön ez két helyszínt érint. Az Ady Klub könyvtár a bővítés a helyszínen megoldható. A JAMH könyvtár bővítésének lehetősége elsősorban új, tágasabb épületbe történő áthelyezéssel képzelhető el.

G1.P2. Sport fejlesztése

A program eleme a csónakházak újjáépítése. A 120 éves alsógödi csónakházat lebontották, mert nem volt biztonságos, így újjá kell építeni, hogy megfeleljen a sport és a vízi turizmus igényeinek. A csónakház funkciója mellett edzőterem is tervezett, amely kajak-kenu versenysport utánpótlás téli edzéslehetőségét biztosítja. A felső-gödi Duna szakaszon a Kék-Duna Üdülő leromlott állapotú csónakház épületének felújítása további vízi turisztikai igényeket szeretne kielégíteni.

A cél elérését támogató programok	*Kapcsolódó projektelemek*		*Az érintett témakörhöz kapcsolódó egyéb programok*
G1.P1. Kulturális élet bővítése	G1.P1.E1. Folyamatos párbeszéd a lakossággal, a civil szervezetekkel a kulturális igényekről		
	G1.P1.E2. Kulturális helyszínek fejlesztése		**F2.P2.E5.**
	G1.P1.E3. Könyvtár bővítése	G1.P1.E3/1.Ady Klub könyvtár bővítése G1.P1.E3/2.JAMH könyvtár új épületbe történő áthelyezése	**F2.P2.E5.**
	G1.P1.E4. A kultúra és közművelődés támogatása és színesítése		
G1.P2. Sport fejlesztése	G1.P2.E1. Sportlétesítmények fejlesztése, korszerűsítése	G1.P2.E1/1. Alsógödi csónakház újjáépítése G1.P2.E1/2. Felsőgödi Kék-Duna Üdülő csónakház épületének felújítása G1.P2.E1/3. Felsőgödi Nyaralóházak és a csónakház felújítása G1.P2.E1/3. Felsőgödi focipálya melletti terület fejlesztése G1.P2.E1/4. Sportpályak fejlesztése G1.P2.E1/5. Parkoló bővítés G1.P2.E1/6. Öltözők építése, felújítása G1.P2.E1/7. Tornacsarnokok korszerűsítése G1.P2.E1/8. Kosárpálya kialakítása G1.P2.E1/9. Fedett uszoda építése	**T2.P1.** **G2.P1.** **G3.P1.**
	G1.P2.E2. Tömegsportra alkalmas helyszínek kialakítása; rendezvények szervezése	G1.P2.E2/1. Termál fürdő fejlesztése G1.P2.E2/2. Lakossági sportnapok szervezése (pl. futó fesztivál)	**T1.P1.**
	G1.P2.E3. A helyi sportélet anyagi támogatása		

G2/ Magas színvonalú humán szolgáltatások

Göd jövője, népességmegtartása szempontjából kiemelt helyet foglal el az egészségügyi és szociális szolgáltatások körének bővítése, elérhetőségük fejlesztése. Cél, hogy a helyi lakosok számára minél több szolgáltatás elérhető legyen a településen, ezzel is csökkentve a fővárostól való függőséget. Nem elegendő önmagában a kapacitások emelése, hanem ezzel párhuzamosan a humánszolgáltatások minőségi fejlesztése is hangsúlyt kell helyezni. A korszerű egészségügyi alapellátás biztosítása mellett kiemelt szerepet kell kapnia a prevenciónak (megelőzés, szűrés, tájékoztatás, egészséges életmódterjesztése), valamint az aktív egészségmegőrző programoknak. A szociális ellátások terén kiemelten fontos az esélyegyenlőségre való törekvés, az időskorúakat, rászorultakat ellátó intézmények fejlesztése.

A magas színvonalú oktatás-nevelés biztosítása szempontjából az intézmények fejlesztésére, bővítésére, korszerűsítésére kell törekedni.

A humán szolgáltatások korszerűsítésén belül napjainkban fontos az ügyfélbarát, elektronikus közigazgatás további fejlesztésére.

G2.P1. Korszerű egészségügyi ellátás biztosítása

A program célja a meglévő orvosi rendelők korszerűsítése, felújítása. A Kisfaludy utcai rendelő esetében tetőszigetelés, nyílászárócsere, tetőcsere, a bócsai és alsógödi rendelők esetében pedig felújítás, hőszigetelés és nyílászárócsere tervezett.

G2.P2. Szociális ellátás fejlesztése

A program célja a nappali szociális intézmény fejlesztése. Göd Város Önkormányzata a tulajdonában és fenntartásában álló Gödi Alapszolgáltatási Központ székhelyéül szolgáló intézményt, a 2131 Göd, Vasvári Pál u. 9. (652. Hrsz.) szám alatti ingatlant kívánja fejleszteni. Az intézmény jelenlegi tárgyi és infrastrukturális feltételei nem felelnek meg a jogszabályi követelményeknek. Az épület bővítése szükséges az akadálymentes ügyintézés és szolgáltatások biztosítása, egyenlő esélyű hozzáférése érdekében, valamint az idősek nappali ellátásához kapcsolódó pihenőhelyiség kötelező kialakítása miatt. Emellett a tárgyi feltételek biztosítása érdekében eszközbeszerzés, a melegétel kiszállítás, mint szociális szolgáltatás érdekében pedig gépjármű beszerzése és átalakítása történne, továbbá udvarrendezés és családbarát funkciók kialakítása tervezett. A régi rész gépészetileg megújításra kerülne, illetve új rámpát kapna a bővítmény, a hatályos jogszabályoknak megfelelően.

Emellett az idősek otthonának fejlesztését is tervezi az önkormányzat.

Fontos célkitűzés a minőségi önkormányzati bérlakás-állomány megteremtése. A program célja az alacsony státuszú lakosság lakhatási körülményeinek biztosítása, színvonalának növelése. Az önkormányzati lakásállomány műszakilag felújításra szorul. A felújítás során elsősorban a lakások komfortfokozatának emelése a cél.

G2.P3. Magas színvonalú oktatás-nevelés biztosítása

A meglévő közintézmények úthálózata, a parkolók száma nem felel már meg a kor igényeinek és a megnövekedett terhelésnek. Így tervezett olyan program lebonyolítása, mely a gödi közintézmények infrastrukturális fejlesztését célozza (Huzella Tivadar Általános Iskola, Gödi Kastély óvoda Béke úti és Hétszínvilág tagegysége).

Emellett a Gödi Kastély Óvoda teljeskörű gépészeti-, és konyha felújítása, tornaszoba építése, új játszóudvar létesítése indokolt. A meglévő régi épületben üzemelő óvoda gépészete elavult a konyha felújításra szorul. A napi mozgásos tevékenységek elvégzéséhez a hely nem biztosított és a meglévő játszóudvaron korszerű játékok telepítése szükséges.

Az önkormányzat pályázni szeretne bölcsődefejlesztésre is. A tervezett fejlesztés a Gödi Szivárvány Bölcsőde részére új telephely építése lenne a Jávorka Sándor utca 14. számú (hrsz: 383) ingatlanon, amely a Kastély Központi Óvoda Hétszínvilág Óvodaegység területén található. A kivitelezéshez szükséges engedélyes tervek már az önkormányzat rendelkezésére állnak.

A település folyamatos fejlődése, az új lakások és házak építése a kisgyermekes családok beköltözését hozza magával. A folyamatosan emelkedő lakosságszám magával hozza az óvodai kapacitások növelésének szükségességét.

A fiatal korosztály bevonása a települési környezet rendben tartásában a szemléletformálást is maga után vonja. Ehhez tankertek létrehozása tervezett az oktatásban résztvevők aktív részvételével. A gyerekek által telepített és fenntartott tankertek dísz- és haszonnövényekkel rendelkeznek majd, ezáltal gyerekek megismerkedhetnek a hasznos és kerülendő növényzettel, illetve a fenntartásukkal járó feladatokkal.

G2.P4. Önkormányzati digitalizáció fejlesztése

Az önkormányzat elsődleges feladata a település működtetése, illetve ellátása. A településen élők életkörülményeit, környezetét tehát az önkormányzat jelentősen befolyásolni tudja. Napjainkban kizárólag optimalizálást és ügyfél-centrikus fejlesztésképzelhető el a település működés-szervezeti struktúrái és folyamatai területén. Egyre inkább elvárás az Önkormányzatok felé, hogy jobb, hatékonyabb és gyorsabb kiszolgálást nyújtsanak az ügyfelek számára. A fejlesztéseknek érintenie kell a belső adminisztrációs és munkaszervezési folyamatokat, illetve a döntéstámogatási rendszereket. Az önkormányzati digitalizációban nagy lehetőségek vannak, hiszen az e-önkormányzatiság informatikai feltételei ma már adottak.

A cél elérését támogató programok	*Kapcsolódó projektelemek*		*Az érintett témakörhöz kapcsolódó egyéb programok*
G2.P1. Korszerű egészségügyi ellátás biztosítása	G2.P1.E1. Egészségügyi alapszolgáltatásnak helyet adó épületek korszerűsítése, felújítása	G2.P1.E1/1. Kisfaludy utcai rendelő tetőszigetelése, nyílászárócseréje, tetőcsere G2.P1.E1/2. Bócsai úti rendelő felújítása, hőszigetelése és nyílászárócseréje G2.P1.E1/3. Alsógödi rendelő felújítása	**F1.P1.**
	G2.P1.E2. Egészségmegőrzés	G2.P1.E2/1. Zöldrecept G2.P1.E2/2. Csendes séta G2.P1.E2/3.Nyugdíjas/akadálymentes játszótér G2.P1.E2/4. Humánegészségügyi ellátás fejlesztése G2.P1.E2/5. Partnerségi együttműködés szervezése orvosokkal, civilszervezetekkel és lakossággal	
	G2.P1.E3. Mentő állomás létesítése		
G2.P2. Szociális ellátás fejlesztése	G2.P2.E1. Alapszolgáltatási központ bővítése (nappali szociális intézmény fejlesztése)	G2.P2.E1/1. Épület felújítás G2.P2.E1/2. Épületbővítés G2.P2.E1/3. Szolgáltatás fejlesztése	
	G2.P2.E2. Idősek otthona fejlesztése	G2.P2.E2/1. Meglévő Idősek otthona fejlesztése	
	G2.P2.E3. Esélyegyenlőség növelése	G2.P2.E3/1. Pályázatok figyelése G2.P2.E3/2. Távmunka támogatása G2.P2.E3/4. Esélyegyenlőségi tervek felülvizsgálata	**V2.P1.** **V2.P2.**
	G2.P2.E4. Meglévő bérlakások felújítása	G2.P2.E4/1.Állapotfelmérés G2.P2.E4/2. Lakások komfortfokozatának emelése G2.P2.E4/3. Helyrehozhatatlan épületek újjáépítése G2.P2.E4/4. Bérlakás rendszer felülvizsgálata	

G2.P3. Magas színvonalú oktatás-nevelés biztosítása	G2.P3.E1. Meglévő óvoda és iskola épület bővítése, korszerűsítése	G2.P3.E1/1. Kastély óvoda teljeskörű gépészeti-, és konyha felújítása, tornaszoba építése, új játszóudvar létesítése G2.P3.E1/2.Huzella Tivadar Általános iskola tornacsarnok homlokzatának felújítása, korszerűsítése G2.P3.E1/3.Huzella Tivadar Általános iskola sportcsarnoka melletti Walch épület felújítása G2.P3.E1/4.Petőfi Sándor u. csapadékvíz elvezetésének fejlesztése és kerékpárút kialakítása felfestéssel G2.P3.E1/5.Huzella Tivadar Általános iskola közlekedés és parkoló fejlesztése G2.P3.E1/6. Kastély óvoda Béke úti és Hétszínvilág tagegység közlekedés és parkoló fejlesztése	**F1.P1.E1.** **F5.P1.**
	G2.P3.E2. Új óvoda és bölcsőde építése	G2.P3.E2/1. Helyszínkeresés G2.P3.E2/2. Ingatlan vásárlás G2.P3.E2/3. Kivitelezés	
	G2.P3.E3. Tankertek kialakítása intézményi területen vagy kijelölt közterületen	G2.P3.E3/1. Helyszínkeresés G2.P3.E3/2.Tankertek kialakítása G2.P3.E3/3.Tankertek fenntartása	**T2.P2.E1.**
G2.P4. Önkormányzati digitalizáció fejlesztése	G2.P4.E1. Önkormányzat belső működésének javítása	G2.P4.E1/1. Digitális kompetencia képzések hivatali munkatársak részére G2.P4.E1/2. Belső munkafolyamatok átvilágítása, átszervezése G2.P4.E1/3. Eljárás elektronizálás G2.P4.E1/4. Döntéstámogató rendszerek fejlesztése	**F4.P3.**

G3/ Közösség erősítése, szolidáris társadalom

A lakosok közötti összetartó erő fokozása, a harmonikus és békés együttélés feltételeinek biztosítása, a társadalmi szolidaritás, a helyi szereplők társadalmi felelősség- és szerepvállalásának növelése városi, városrészi és kisebb közösségek szintjén is fontos feladat. Ebben fontos szerepet tölthetnek be az alulról jövő és önkéntes kezdeményezések. Ennek érdekében fontos, hogy a város támogassa a helyi közösségek, civil szervezetek működését.

A társadalom fejlettségének fokmérője a társadalom szolidaritásának szintje. A fenntartható társadalmi viszonyok szempontjából fontos, hogy a társadalom segítse a leszakadó csoportok felzárkóztatását, életminőségének javítását és gondoskodjon egy mindenki számára élhető város megteremtéséről. A Gödre vonatkozó szegregációs mutatók alapján a városban nincsen szegregátum. Mindemellett egy felelősen gondolkodó Önkormányzat, figyelve a helyi lakosság szociális és közösségi igényeire. Az V. 6 fejezetben részletes kifejtésre kerül az anti-szegregációs program.

Egy integrált szemléletű város életében kiemelt szerepet kap az aktív helyi közösségek jelenléte, melyhez a közösségi terek kialakítása létfontosságú. Emellett a városi lakosság biztonságérzetének növelése érdekében fontos a közbiztonság javítása.

G3.P1. Közösség erősítése

A város lakosságmegtartó ereje függ a helyi aktív kikapcsolódás lehetőségeinek számától és minőségétől. A szabadidő helyben és megfelelő minőségben történő eltöltése növeli a lakosság komfortját és a gazdaságra is hatással van, mert növeli a helyi szolgáltatók nagyobb számban történő igénybevételét.

A program egyik eleme a közparkokban aktív mozgást igénylő szabadtéri sport területek kialakítása, ilyen lehet például a kültéri fitness pálya, dirt pálya, frizbi pálya vagy egy futópálya kialakítása.

Emellett a meglévő közparkok felújítása, új elemekkel való bővítése is segíti a közösség erejének növelését. Fontos a kisgyermekes családok részére közösségi terek kialakítása, a helyi lakosság számára játszóház kialakításával.

Jelenleg több civil akció és kezdeményezés irányul a közterületek rendben tartására. A civil szervezetek munkájának tájékoztatással és ismeretterjesztéssel egybekötött, irányított és szervezett összehangolása hatékonyságnövelő erővel bír. A kisebb közterületek fenntartásra való átadása civil szervezeteknek és közösségeknek gazdaszemléletet eredményez az adott helyszínen és más területeken is.

G3.P2. Közbiztonság javítása

A települések élhetőségét alapvetően meghatározó a biztonság és a bizalom. Ezen belül a közbiztonságra van ráhatása az önkormányzatnak (pl. a lakosság biztonságérzete közterületen, a lakókörnyezetében vagy az általános lakossági bizalom a polgárvédelem iránt).

A település közbiztonsága a lakosok és a turisták miatt is jelentős kérdés. A helyi bűnmegelőzési feladatok kiegészítésének és támogatásának fontos elemei a közösségi alapon szerveződő kezdeményezések. Helyi szinten az egymásra figyeléssel és az őrző-védő rendszer megszervezésével lehet fokozni a közbiztonságot, közbiztonság érzetét.

Városi közbiztonság növelése érdekében a közterületeken, középületek, vasútállomások környezetében rendőrségre vagy közterület felügyeletre bekötött kamerarendszer kiépítése javasolt, mely a belépőforgalom ellenőrzésére is alkalmas.

A cél elérését támogató programok	*Kapcsolódó projektelemek*		*Az érintett témakörhöz kapcsolódó egyéb programok*
G3.P1. Közösség erősítése	G3.P1.E1. Aktív közösségi terek létrehozása	G3.P1.E1/1. Fitness pálya G3.P1.E1/2. Dirt pálya G3.P1.E1/3. Pumpáló pálya G3.P1.E1/4. Kosárpálya G3.P1.E1/5. Triál pálya G3.P1.E1/6. Inline pálya G3.P1.E1/7. Frizbi pálya G3.P1.E1/8. Futópálya G3.P1.E1/9. Métapálya G3.P1.E1/10. Okos játszótér G3.P1.E1/11. Okos padok (mobil töltés, Wifi hotspot) G3.P1.E1/12. Horgászathoz megfelelő terület kialakítása G3.P1.E1/13. Vizisport, kajak-kenu G3.P1.E1/14. Kutyafuttató	**G1.P2.** **T3.P1.**

	G3.P1.E2. Kisgyermekes családok közösségi terének kialakítása	G3.P1.E2/1. Játszóház G3.P1.E2/2. Közösségi ház az Oázisban	
	G3.P1.E3. Kiemelt közterületek fenntartása önkéntes civil munkaerő bevonásával	G3.P1.E3/1. Tájékoztatás, ismeretterjesztés G3.P1.E3/2. Szervezés G3.P1.E3/3. Támogatás G3.P1.E3/4. Invazív növényirtás G3.P1.E3/5. Cserje- és évelőosztás	**T1.P1.** **T3.P1.**
G3.P2. Közbiztonság növelése	G3.P2.E1. Térfigyelő kamerarendszer kiépítése	G3.P2.E1/1. Rendőrségre bekötött kamerarendszer kiépítése G3.P2.E1/2. Belépési pontokon rendszámfelismerő rendszer • Kincsem Parkban • Polgármesteri Hivatal környékén • Vasútállomás környékén • Pesti út környékén	**F5.P1.**
	G3.P2.E2. Őrző-védő rendszer támogatása	G3.P2.E2/1. Polgárőrség támogatása	
	G3.P2.E3. Polgárvédelemi bázis kialakítása (Jegenye utca)	G3.P2.E2/1. Gátőrház hasznosítása G3.P2.E2/2. Szerszámok, védelmi anyagok tárolásának biztosítása	

G4/ Helyi identitástudat erősítése

A népesség megtartása, a bővülési folyamat kézben tartása a település pozitív jövőjének alapja, a létbiztonság, a munkalehetőségek és a megfelelő életkörülmények biztosítása mellett. A közös, helyi identitástudat erősítése pozitívan befolyásolja egyaránt az új és a régi lakosság helyben tartását, a település életének fellendülését.

A helyhez kötődés erősítése, a közösségi programok szervezése, a civil kezdeményezések támogatása népességmegtartó hatással bírnak. Egy város pozitív megjelenéséhez, népszerűsítéséhez egyre nagyobb szükség van településmarketingre. A társadalmi kohéziót és a helyi identitást erősítő tevékenységekre egyre nagyobb hangsúlyt kell fektetni, ezáltal a lakosság életminősége javul, mely nagymértékben hozzájárul a település népességmegtartó erejének növeléséhez. Ennek egyik alappillére az ifjúság helyben tartása. Ehhez színvonalas helyi oktatási rendszert kell biztosítani. A másik két alappillér a munkavállalás biztosítása és a családalapítás lehetőségének megteremtése.

G4.P1. Identitástudat erősítése

Egyre több a frissen betelepült lakos, akik keveset tudnak választott településük múltjáról. Egy gödi helytörténeti értékek gyűjteményének létrehozása növeli a helyi identitástudatot a települési művi és természetes értékek megismerésén keresztül. A gyűjtemény létrehozásába akár a lakosság is bevonható.

A program egyik eleme a „Göd App” létrehozása. Az applikáció a helyi turisztikai, műemlékvédelmi, örökségvédelmi, természetvédelmi látványosságokat mutatná be. Alap információkat, érdekességeket lehetne olvasni QR kódos eléréssel. Az applikáció folyamatosan bővíthető és nemcsak a lakosság identitásának növelésében lenne szerepe, hanem a turizmus fejlesztését is szolgálná.

Minden településnek, így Gödnek is el kellett készítenie a Településképi Arculati Kézikönyvét (TAK) és a Településképi rendeletét (TKR), mely azonban a lakosság számára kevésbé ismert.

A TAK egy városépítészeti szemléletformáló kiadvány az építészek és a Gödön letelepülő, valamint az itt élő lakosság számára. Tematikus lakossági fórumok keretében lehetőség nyílhatna a kiadvány és a hozzá tartozó TKR megismerésére, a lefektetett szabályok ismertetésére, a településen elvárt építészeti minőség és jó példák bemutatására építmények, kertek, kerítések, közterületek vonatkozásában. A helyi városépítészeti előírások ismertetése az építkezni, felújítani szándékozó lakosok és építésztervezők számára azért fontos, mert az előírások ismerete és betartása segíti az egységes településkép megvalósulását, másrészt elkerülhető a helyi szabályok be nem tartása miatti utólagos szankcionálás.

A cél elérését támogató programok	*Kapcsolódó projektelemek*		*Az érintett témakörhöz kapcsolódó egyéb programok*
G4.P1. Identitástudat erősítése	G4.P1.E1. Gödi Értéktár fejlesztése		**F2.P1.** **T2.P1.** **T2.P2.**
	G4.P1.E2. Ismerd meg Gödöt! App	G4.P1.E2/1. Város alapinformációinak feltöltése G4.P1.E2/2. Helyi látványosságok, értékek bemutatása, QR kódos elérés G4.P1.E2/3. Útvonaltervező G4.P1.E2/4.Geocatching lehetőség G4.P1.E2/5.Szelfipont	**T2.P2.E1.**
	G4.P1.E3. TAK - TKR ismertetése	G4.P1.E3/1. Online és offline elérhetőség G4.P1.E3/2. Fórumok	
	G4.P1.E4. Helyi értékvédelemi rendezvények támogatása		**T2.P2.** **F2.P1.E2.**
	G4.P1.E5. Szép kertek, szép utca pályázat	G4.P1.E5/1. Támogatás G4.P1.E5/2. Virágosítás G4.P1.E5/3. Lokális közösségi programok szervezése	

T/ TERMÉSZETI KÖRNYEZETET MEGŐRZŐ VÁROS

T1/A városi zöldfelületi hálózat továbbfejlesztése

A közterületek zöldhálózatának hatékony megújítása szakaszosan valósítható meg. A zöldfelületi rendszer a jelenleg beépítetlen területek közösségi zöldfelületté alakításával és a már meglévő zöldfelületek fejlesztésével javítható. A tervezett, de jelenleg beépítetlen lakóterületeken új közparkok és közkertek kialakítása hozzájárul zöldfelületi rendszer területi és funkcionális bővítéséhez. Fontos szempont a zöldfelületek fejlesztésénél az integrált csapadékvíz-gazdálkodási rendszer megfelelő kiépítése, ezek fenntartása. Átfogó cél a természeti értékek védelme, a zöldterületek környezetbarát, ökológiai szempontú fejlesztése, illetve a lakosság számára rekreációs területek kialakítása és a turisztikai lehetőségek kiaknázása fenntartható módon.

T1.P1.Közparkok természetvédelmi kezelése és környezetbarát fejlesztése

Göd önkormányzata megvásárolta a volt gödi golf-pályát, amelyet a helyi lakosság számára rekreációs célokra tervez használni. A terület kiemelkedő természeti értékkel rendelkezik, amelyet a város meg kíván őrizni és a nagyközönség számára bemutatni. A projekt célja ezért a volt golf-pálya területére természetvédelmi kezelési terv készítése; élőhely-rekonstrukció; ökológiai hálózat kialakítása, ökológiai folyosók létrehozása; természetvédelmi területek kijelölése jelzőtáblákkal. Tervezik továbbá egy városi, nagy befogadóképességű rendezvényhelyszín (tószínház) létrehozását színpaddal és mérsékelt infrastruktúra-fejlesztéssel; kutyabarát zónák kijelölését a póráz nélküli sétáltatáshoz; valamint egy természetközeli játszótér kialakítását.

A projekt további elemei közé tartozik az utcafásítás, a meglévő közparkok és zöldterületek felújítása, valamint új elemekkel való kiegészítése, mint például a gödi nagy játszótér és a Pacsi Park fejlesztése. Ebben a projektben is fontos az ökológiai szempontból történő fejlesztés, a természeti értékek megőrzése és diverzitás növelése.

A cél elérését támogató programok	*Kapcsolódó projektelemek*		*Az érintett témakörhöz kapcsolódó egyéb programok*
T1.P1. Közparkok természetvédelmi kezelése és környezetbarát fejlesztése	T1.P1.E1. volt Golf-pálya zöldfelületi fejlesztése, megóvása	T1.P1.E1/1. Golf-pálya területére természetvédelmi kezelési terv készíttetése T1.P1.E1/2. Élőhely-rekonstrukció; ökológiai hálózat fejlesztése, ökofolyosók kialakítása T1.P1.E1/3. volt Golf-pályán lévő kis tavak revitalizációja T1.P1.E1/4.Természetvédelmi területek lehatárolása jelzőtáblákkal T1.P1.E1/5. Városi, nagy befogadóképességű rendezvényhelyszín létrehozása színpaddal, mérsékelt infrastruktúra fejlesztéssel T1.P1.E1/6. Kutyabarát zónák kijelölése	**T2.P3.** **G3.P1.E3.**

		T1.P1.E1/7.Természetközeli játszóhely kialakítása T1.P1.E1/8. Teljeskörű csapadékvíz-gazdálkodás, vízkormányzás, vízkezelés T1.P1.E1/9. Illegális területfelhasználás felszámolása	
	T1.P1.E2. Közterületi zöldterületek fejlesztése	T1.P1.E2/1. Pacsi park fejlesztése T1.P1.E2/2. Gödi nagyjátszótér fejlesztése T1.P1.E2/3. Várdomb (Rózsa u.) fejlesztése T1.P1.E2/4. Otthon utcai játszótér fejlesztése T1.P1.E2/5. Kisfaludy u. menti zöldfelület fejlesztése T1.P1.E2/6. Napelem parktól északra fekvő zöldterület fejlesztése T1.P1.E2/7. Oázis lakópark zöldfelületeinek fejlesztése T1.P1.E2/8.Ezerjó u.-Szőlőkert u.-Lajos u. csomópont zöldfelület fejlesztése T1.P1.E2/9. Kálmán utcai pihenő fejlesztése T1.P1.E2/10. Koszorú tér T1.P1.E2/11. Sparral szemközti zöldfelület fejl. T1.P1.E2/12. Szeder u.-i lakóparkkal szemközti zöldfelület fejl. T1.P1.E2/13. Kádár u.-i játszótér T1.P1.E2/14. Komlókert u. T1.P1.E2/15. Bócsai buszforduló T1.P1.E2/16. Fácán u. vége T1.P1.E2/17. Pálya u. – Erdész u. sarok T1.P1.E2/18. Kossuth tér T1.P1.E2/19. Beck Ö. Fülöp tér T1.P1.E2/20. Petőfi tér és környéke T1.P1.E2/21. Nemeskéri út – Damjanich u. sarok T1.P1.E2/22. Zsebparkok, mikro-zöldfelületek fejlesztése T1.P1.E2/23. Invazív fajok irtása, visszaszorítása T1.P1.E2/24. Diverzitás megőrzése, növelése	**F2.P2.E1.** **F2.P2.E3.** **G3.P1.E3.** **T1.P1.E4.** **T2.P3.**
	T1.P1.E3. Utcafásítás	T1.P1.E3/1. Főútvonalak mentén utcafásítás T1.P1.E3/2. Fakataszter készítése T1.P1.E3/3. Favédelem	

	T1.P1.E4. Ökológiai szempontból kiemelt területek fejlesztése, megóvása	T1.P1.E4/1. Kékperjés láprét T1.P1.E4/2. Gödi láprét T1.P1.E4/3. Homokpusztagyep T1.P1.E4/4. Nemeskéri parkerdő T1.P1.E4/5. Erdős területek T1.P1.E4/6. Invazív fajok irtása, visszaszorítása T1.P1.E4/7. Diverzitás megőrzése, növelése T1.P1.E4/8. Közparkok hiányának mérséklése T1.P1.E4/9. Csapadékvíz-gazdálkodás javítása T1.P1.E4/10. Kezelési és vízkormányzási tervek készíttetése T1.P1.E4/11. Kezelési tervek alapján történő munkavégzés	**G3.P1.E3.** **T1.P1.E1.** **T1.P1.E2.** **T2.P3.**

T2/ Duna-parti területek fejlesztése az ökológiai szempontok figyelembevételével

Gödön jelentős épített örökség található és a város természeti környezete is jelentős: Országos jelentőségű természetvédelmi területek, Natura 2000 területek és helyi védett területek is jelen vannak a településen, valamint Göd Duna felöli nagy kiterjedésű részei pedig az Ökológiai Hálózat részét képezik.

A település közigazgatási határán belül több értékes lápos terület, patakok, valamint a Duna-partja is megtalálható, melyek fontos élőhelyként szolgálnak az állat és növényvilág számára.

Az épített és természeti értékek együttesen olyan értéket képviselnek, amely kulcsfontosságú a város identitása és jövője szempontjából. A település hosszú távú céljai között szerepel ezeknek az értékeknek a hatékony védelme, fejlesztése, ismertetése és fenntartható hasznosítása. Ez elengedhetetlen a természet-közeli élet lehetőségének biztosításához. Továbbá így javítható a város turisztikai potenciálja, valamint támogathatóak az egészséges és fenntartható környezet céljai.

A Duna-part tehát jelentős szerepet játszik Göd életében, ezért fontos a Gödi Duna-part távlati cselekvési programját kiemelni és követni, illetve felülvizsgálni és aktualizálni. A cselekvési program célja az összhang megteremtése a természet-közeli állapotú parti sáv, a lakóterület és a vízi turizmus között, továbbá a kapcsolatteremtés a szárazföldi (kerékpáros-, lovas-) turizmus és a vízi turizmus között.

Gödön belül a Duna-partja jellegében erősen eltér egymástól Alsó- és Felsőgödön. Alsógödnek magas partja van, a terület védve van az árvizektől, míg Felsőgöd lakott területei gáttal védettek az árvizektől.

A Duna-parti területek egyik legfontosabb eleme a Gödi Sziget (Homoksziget), mely szigorúan védett természetvédelmi terület, a Duna-Ipoly Nemzeti park része, és áradáskor víz borítja. További fontos elemei a Szakáts-kert területe; az Arany László sétány (Szakáts-kert és az Alsógödi szabadstrand közötti partszakaszon halad), melynek a hiányzó szakaszai pótlásra várnak; az Alsógödi strand területe; a kis Duna-ág és a parti sétány; Huzella kert; Feneketlen-tó; Felsőgödi gát és strand területe; Nyaralóházak és a Kék Duna hotel területe. Ezeknek a területeknek fontos a

természetvédelmi, ökológiai szempontból való fenntartható fejlesztése és megóvása, hiszen Göd identitását és a fenntartható turizmust erősítik a településen.

A természeti értékek bemutatása a környezeti nevelés és a tudatformálás eszközei. A település épített örökségét jó állapotban kell megtartani, és biztosítani kell annak folyamatos hasznosításáról, illetve a környezetüket is szükséges megóvni, ápolni. A műemlékek mellett más épített örökség helyi védelmére is szükség van. A városképet pozitívan befolyásoló épületek azonosítása, értékük számbavétele, a védelemre érdemes épületek helyi rendeletben történő szerepeltetése fontos és azok fenntartása, illetve felújítása. Az épített értékek fejlesztését szolgálja a méretük és funkciójuk szempontjából jelentős új épületek gondos kezelése a városképi megjelenést illetően az építési szabályzatban és a településképi véleményezés során.

T2.P1. Épített értékek megőrzése és fejlesztése a Duna-part környezetében

A program célja a Duna-part menti épített értékek megőrzése és fejlesztése, melynek során fontos szempont a korszerű, de korhű felújítás. Ezeknek az épített értékeknek, mint például a Héder villának a hasznosítása városi és turisztikai célból jelentős, hozzájárul az identitástudat erősítéséhez is. A felújítások során a műszaki és technikai színvonal emelése fontos miközben a kapcsolódó környezet megóvása is szem előtt tartandó.

Göd zöldövezetének egyik jelentős területe a Duna-parti Nyaralóházak területe. A közvetlenül a Duna-partján fekvő felsőgödi terület a város sport- és kulturális életének egyik meghatározó területe, gazdasági hasznosítása pedig fontos a város bevételei szempontjából, így továbbfejlesztendő. Az üdülőterületen 36 db szoba-teakonyha-fürdő-WC kialakítású hőszigetelés nélküli nyaralóépület található, melyek használati idénye a faházak téliesítésével meghosszabbítható. Továbbá a Nyaralóházak területén található étterem/konyha/rendezvényhelyszín felújítása és hosszú távú gazdaságos működtetése is része a projektnek. A fejlesztés célja, hogy az épületet nagyobb rendezvények lebonyolítására alkalmassá tegyék, megfelelő konyha és raktárhelyiségek beépítésével. Egy új, komplex közösségi tér létrehozása, amely segíti a helyi lakosság, különösen a fiatalok helyben maradását, miközben javítja a falu általános környezeti minőségét. Ez hozzájárul a fenntartható fejlődés helyi feltételeinek biztosításához és a település fenntartható térszerkezetéhez, ezáltal a település vonzóbbá és élhetőbbé tételével hozzájárul a társadalmi jóléthez. A projekt integráltan kezeli a települési zöldinfrastruktúra és a közösségi funkciók hiányosságait, a kármegelőzést, egy használaton kívüli épület revitalizációját és a települési klíma javítását. A tervezett tevékenységek széles köre, valamint azok szinergikus és egymást erősítő hatásai biztosítják a kitűzött célok elérését. A fejlesztés által egy jelenleg kihasználatlanul álló étterem/rendezvénytér válik alkalmassá a családok és a fiatalok számára a szabadidő hasznos eltöltésére, miközben a környezeti fenntarthatóság követelményeinek is megfelel, hiszen zöld környezetet teremt a település számára és hozzájárul annak gazdasági fenntartásához.

T2.P2. Természeti értékek megőrzése és fejlesztése

A program egyik célja a vizes élőhelyek rehabilitációja, megőrzése, a jó ökológiai állapot elérése a helyi élővilág diverzitásának megőrzésével és növelésével, illetve az invazív fajok visszaszorításával. A Gödöt keresztező Ilka-patakmedre feliszapolódott, a régi tó teljesen eltűnt, illetve a volt Golf-pályán lévő kis tavak a Feneketlen-tóhoz hasonlóan eutrofizálódott, így ezeknek a természetes állapotba történő visszaállítása a helyi vízgazdálkodás szempontjából is jelentős, mivel ezek a települési csapadékvizek befogadói.

A program célja továbbá Göd természeti értékeinek növelése, a Duna-part, ezáltal a Dunakanyar komplex ökoturisztikai fejlesztése. Ennek a részeleme a gödi hullámtér rehabilitációja, invazív növényzet irtásával, ártéri növények telepítésével. A kerékpárút mentén tájékoztató táblák kihelyezése a növény és állatvilágról is fontos része, mely a helyi természeti értékek bemutatásával

a védelmükre való figyelemfelhívással a környezeti neveléshez is hozzájárul. Továbbá vízi megállók, sátor helyek kialakítása is a program része.

Fontos szempont az árhullámok rendezett levezetése és a turizmus összehangolása minden vízparti településen, így Gödön is nagy hangsúlyt kell erre fektetni. A projekt célcsoportja a helyi lakosság és a turisták együtt.

A program további célja a Gödön fellelhető természeti értékek bemutatása a város honlapján, az Ismerd meg Gödöt! Appon és az érintett területekre kihelyezett információs táblákon keresztül. A környezeti nevelés és szemléletformálás is fontos része a programnak, így támogatott lenne e célból egy programsorozat létrehozása a témában, mely keretén belül különböző természetvédelmi szakértőkkel való beszélgetéseket, előadásokat és vezetett tematikus sétákat szervezne a város a lakók és látogatók számára is.

A cél elérését támogató programok	*Kapcsolódó projektelemek*		*Az érintett témakörhöz kapcsolódó egyéb programok*
T2.P1. Épített értékek megőrzése és fejlesztése a Duna-part környezetében	T2.P1.E1. Műemlék jellegű építmények felújítása	T2.P1.E1/1.Héder villa korhű felújítása T2.P1.E1/2. Tost-Wigner villa (piarista iskola) korszerűsítése	**F1.P1.** **F2.P1.**
	T2.P1.E2. Nyaralóházak területének fejlesztése	T2.P1.E2/1. Nyaralóházak téliesítése T2.P1.E2/2. Konyha és kiszolgáló részek felújítása T2.P1.E2/3. Épület azbesztmentesítése, akadálymentesített WC kialakítás T2.P1.E2/4. Csapadékvíz kezelés esőkertekkel T2.P1.E2/5. Biodiverzitás megőrzését elősegítő zöldterület fejlesztés T2.P1.E2/6. Épület körüli aszfalt lecserélése térkőre T2.P1.E2/7. Kerékpártámaszok, kerékpár gyorsszerviz T2.P1.E2/8. Megújuló energiaforrás hasznosítása T2.P1.E2/9. Kalandpark fejlesztése	**V1.P1.E1.** **F1.P1.** **T1.P1.**
	T2.P1.E3. Dunamenti épületfejlesztések	T2.P1.E3/1. Széchenyi Csárda és környezetének fejlesztése	**F1.P1.** **F2.P1.** **T2.P1.**
T2.P2. Természeti értékek megőrzése és fejlesztése	T2.P2.E1. Természeti értékek bemutatása - környezeti nevelés és szemléletformálás	T2.P2.E1/1. Természeti értékek bemutatása honlapon/Ismerd meg Gödöt! Appon/ fizikai táblákkal T2.P2.E1/2. Természeti értékek programsorozat, vezetett séták T2.P2.E1/3. Iskolákban tartott oktatás/előadások T2.P2.E1/4. Partnerségi együttműködés	**G2.P3.** **G4.P1.**

	T2.P2.E2. Duna-parti látkép megőrzése	T2.P2.E2/1. Állat- és növényvilág védelme	**G4.P1.** **T2.P3.**
T2.P3. **Duna-parti területek rehabilitációja, ökológiai fejlesztése**	T2.P3.E1. Vizes élőhelyek rehabilitációja	T2.P3.E1/1. Ilka-patak rekultivációja T2.P3.E1/2. Helyi élővilág diverzitásának megőrzése, növelése T2.P3.E1/3. Invazív fajok irtása, visszaszorítása T2.P3.E1/4. Ilka-patak és források vízhozamának optimalizálása	**T1.P1.** **T2.P2.**
	T2.P3.E2. Duna-part /Dunakanyar komplex ökoturisztikai fejlesztése	T2.P3.E2/1. Gödi hullámtér rehabilitációja T2.P3.E2/2. Invazív fajok irtása, visszaszorítása T2.P3.E2/3. Diverzitás megőrzése, növelése T2.P3.E2/4. Tájékoztató táblák kihelyezése T2.P3.E2/5. Vízi megállók, sátor helyek kialakítása T2.P3.E2/6. Árhullámok rendezett levezetése és a turizmus összehangolása T2.P3.E2/7. Túraútvonalak fejlesztése T2.P3.E2/8. Megállópontok kialakítása, fejlesztése	**T1.P1.** **T2.P1.** **T2.P2.** **T2.P3.** **T3.P1.** **T4.P1.**
	T2.P3.E3. Duna-part távlati cselekvési program aktualizálása	T2.P3.E3/1. Duna-part távlati cselekvési program felülvizsgálata	**T2.P2.E2.** **T2.P3.E2.**

T3/ Változatos rekreációs igényeket szolgáló zöldfelületi rendszer

A jól megtervezett zöldfelületi rendszer a településszerkezet eleme, amely kedvezően befolyásolja az éghajlati viszonyokat és kielégíti a lakosság rekreációs igényeit. A megfelelő zöldfelületi rendszer javítja a lakosság életminőségét, mivel a rendszeres testmozgás, a szellemi és fizikai rekreáció elengedhetetlen az egészség megőrzéséhez.

Göd hosszú távú célja a közterületi zöldfelülettel nem rendelkező lakóterületeken és a tervezett lakóterületeken szükséges zöldfelületi hálózat kialakítása, hogy hosszú távon jó életminőséget biztosító, területileg és rekreációs funkciókban differenciált zöldfelületi rendszer jöjjön létre. Továbbá ezeknek a kezelése és fenntartása is fontos eleme a programnak.

A különböző rekreációs igényeket kielégítő zöldfelületi rendszer fontos és egyedi eleme a Duna menti zöldfelületi hálózat kialakítása és fejlesztése elsősorban az Ilka-pataktól délre fekvő részeken, amely biztosítja a Duna megközelíthetőségét és folyamatosságát. Idetartozik továbbá a szabadstrandok fejlesztése is. A zöldhálózat bővítésének része a településen belüli gyalogos rendszer bővítése, a fákkal szegélyezett gyalogos sétányok összefüggő rendszerének kialakítása.

T3.P1. Rekreációs területek kialakítása, fejlesztése

A program céljai között szerepel Göd két dunai szabadstrandjának turisztikai vonzerejének növelése és megfelelő infrastruktúra kialakítása. A fejlesztés eredményeképpen zuhanyzók, öltözők, mosdók, pihenőhelyek kialakítására és szabadtéri játékok telepítésére kerül sor. Továbbá Alsógödön vizes játszótér kialakítása, illetve Felsőgödön napozóágyak, wifi pont telepítése is cél a hazai lakosság igényeinek kielégítésére.

Göd madárbarát település, védett vizes élőhelyekkel. A település több pontján tanösvény kialakítása a lakosság számára zavarás nélkül megfigyelhetővé tenné a védett madarakat, valamint turisztikai szempontból is új látványosságot jelentene a városnak. Ezeknek a tanösvényeknek a mentén tájékoztató táblák kihelyezése is tervezett irányba igazítás és ismeretterjesztő céllal. Fontos projektelem a rekreációs tengelyek kialakítása, mely a városi nevezetességeket összekötését szolgálja, illetve ezek mentén pihenőhelyek kialakítása is a lakosság rekreációs igényeinek kielégítéséhez járul hozzá.

A cél elérését támogató programok	*Kapcsolódó projektelemek*		*Az érintett témakörhöz kapcsolódó egyéb programok*
T3.P1. Rekreációs területek kialakítása, fejlesztése	T3.P1.E1. Szabadstrand fejlesztése	T3.P1.E1/1. Alsógödi szabadstrand fejlesztése T3.P1.E1/2. Felsőgödi szabadstrand fejlesztése T3.P1.E1/3. Duna megközelítése lépcsős lejáratok kialakítása, felújítása	**T2.P1.** **T2.P3.** **T4.P1.**
	T3.P1.E2. Tanösvény, madármegfigyelő pontokkal	T3.P1.E2/1. Tanösvény kialakítása a városban több ponton T3.P1.E2/2. Madármegfigyelő pontok elhelyezése T3.P1.E2/3. Tájékoztató táblák kihelyezése T3.P1.E2/4. Rekreációs tengelyek kialakítása: városi nevezetességek összekötése T3.P1.E2/5. Pihenőhelyek kialakítása	
	T3.P1.E3. Arany László sétány fejlesztése		**F5.P1.**
	T3.P1.E4. Zöldfelület-fenntartás	T3.P1.E4/1.Természetvédelmi őrszolgálat, parkőr/polgárőr T3.P1.E4/2. Karbantartási munkák T3.P1.E4/3. Zöldterületek növelése, minőségének javítása	**G3.P2.** **G3.P1.E3.** **T1.P1.**

T4/ Turisztikai infrastruktúra fejlesztése

A helyi természeti és épített értékek megőrzése és bemutatása, valamint fenntartható módon történő felhasználása hozzájárul ahhoz, hogy a helyi lakosok számára élhetőbb, a látogatók számára pedig vonzóbb legyen a környezet. A környezeti károk csökkentése és a természeti területek védelme segít az egészség megőrzésében, hozzájárul a fizikai és szellemi regenerálódáshoz és a rekreációhoz, emellett esztétikai élményeket nyújt, és az örökség megőrzésén keresztül a helyi identitástudatot is erősíti. A feltárásukhoz és elérhetőségükhöz kapcsolódó infrastruktúra, valamint a jobb működésükhöz és élményszerűségükhöz kapcsolódó szolgáltatási rendszerek fejlesztése a struktúraváltás és a gazdasági fejlődés lényeges eleme.
Göd hosszú távú átfogó célja, hogy a folyamatosan bővülő infrastruktúrával és fejlődő intézményi bázissal rendelkező turisztikai és rekreációs ágazatot alakítson ki, amely növeli a város vonzerejét és a turisták tartózkodási idejét. További cél a település jól felépített és tudatos arculatának kialakítása, a természeti értékek és a Duna közelsége fenntartható módon történő integrálása a turizmusba, az erre épülő szolgáltatások hálózatba szervezése, a rekreációs lehetőségek és létesítmények mennyiségi és minőségi fejlesztése.
E cél elérésének fontos szempontja, hogy mind a fizikai, mind a növekvő szellemi rekreációs igények figyelembe legyenek véve, és az arculat részeként sajátos termékek és szolgáltatások kerüljenek kifejlesztésre.

T4.P1. Társadalmi és környezeti szempontból fenntartható turizmusfejlesztés

A program célja a helyi tavak, valamint a Duna-part melletti pihenőhelyek célzott fejlesztése a turisztika vonzerő növelése érdekében. Városi közterületek környezettudatos, család- és klímabarát megújítása és pihenő parkok létrehozása. Fontos eleme Szakáts-kerti horgásztó, a Huzella kert és a Feneketlen-tó. Az eutrofizált Feneketlen-tó ökológiai állapotának helyreállítása, ezzel a szaghatások és halpusztulás megakadályozása. A környező sétányt fejleszteni kell, hogy rekreációs területeket biztosítson a lakosság számára és növelje a turizmust. Ez a helyi szolgáltatók megjelenésével és az idegenforgalom növekedésével jár. Tervezik továbbá egy lépcsős lejáró építését is, amely a régebbi tervekben szerepelt.

A program további eleme a Kék-Dunahotel - mely állami tulajdonú, jelenleg kihasználatlan-ingatlanjainak megszerzése Göd területén: 2 hektáros park, szálloda, sportklub, uszoda, étterem, csónakház. A program célja a 25-50 éves Duna-parti épületegyüttes energetikai, gépészeti és elektromos berendezéseinek felújítása, korszerűsítése, valamint turisztikai és városi célú hasznosítása.

Turizmusfejlesztés szempontjából egy információs központ kialakítása, a településen található szálláshelyek fejlesztése és a lovasturizmus elősegítése külterületen is célja a programnak.

A cél elérését támogató programok	*Kapcsolódó projektelemek*		*Az érintett témakörhöz kapcsolódó egyéb programok*
T4.P1. Társadalmi és környezeti szempontból fenntartható	T4.P1.E1. Turisztikai és környezetvédelmi területfejlesztés	T4.P1.E1/1. Feneketlen-tó rekultivációja T4.P1.E1/2. Feneketlen-tó környezetének rendezése, pihenőhelyek kialakítása T4.P1.E1/3.régi terveken szereplő lépcsős lejáró megépítése	**F5.P2.**

turizmusfejlesztés		T4.P1.E1/4. Szakáts-kerti horgásztó és környezetének fejlesztése T4.P1.E1/5. Huzella kert fejlesztése T4.P1.E1/6. Duna-part megközelítésének biztosítása	
	T4.P1.E2. Kék-Duna hotel rehabilitációja, turisztikai hasznosítása	T4.P1.E2/1. Duna-parti épületegyüttes felújítása, korszerűsítése turisztikai hasznosítás céljából	**T2.P3.** **V3.P1.**
	T4.P1.E3. Turisztikai információs központ kialakítása		
	T4.P1.E4. Szállás- és vendéglátóhelyek fejlesztése		**V3.P1.**
	T4.P1.E5. Külterületen lovasturizmus elősegítése		**V3.P1.**

IV. RÉSZLETES CSELEKVÉSI PROGRAM

1. A városrészeket érintő programok

Az egyes településrészek a sajátos, településen belüli szerepköre, funkciója, állapota és a környezettel való viszonya alapján kerülnek bemutatásra Göd város eltérő jellemzőkkel rendelkező városszerkezeti egységei. A településen belüli szerepkör alapján Göd hét városszerkezeti egységre osztható.

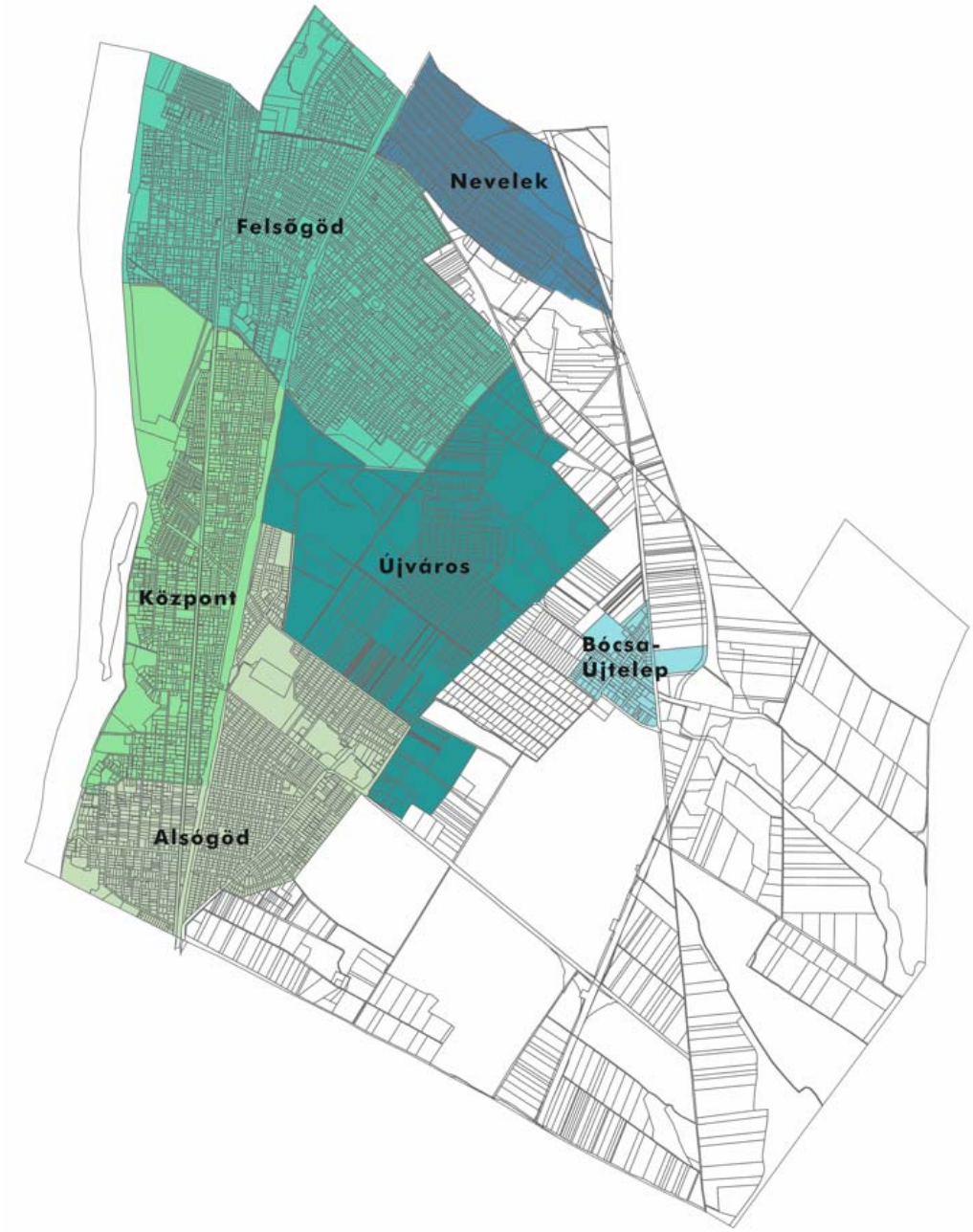

Göd településrészeinek lehatárolása
(forrás: Saját szerkesztés, Göd Város Integrált Városfejlesztési Stratégiája 2008-2013, frissítve az önkorm.-tól kapott adatok alapján)

Az célok megvalósítása az egyes városrészeken eltérő mértékben hat, de a célok egyike sem ellentétes egyik településrész önálló céljaival sem. A táblázatban a több pont az erősebb kötődést mutatja a városrész és az adott részcél között.

Részcélok		Városrészek					
		Központi	Felsőgöd	Alsógöd	Újváros	Bócsa-Újtelep	Nevelek
V1.	Mikro- és kisvállalkozások fejlesztése, erősítése	●●●	●●●	●●●	●●●	●●	●●
V2.	Lakosság foglalkoztatásának bővítése, jövedelmek növelése	●●	●●	●●	●●●	●●●	●●●
F1.	Hatékony energiatakarékos és fenntartható városüzemeltetés	●●●	●●●	●●●	●●●	●●●	●●●
F2.	Vonzó és energiahatékony épített környezet, táj- és településkép	●●●	●●	●●	●●	●●	●●
F3.	Minőségi életkörülmények és színvonalas lakókörnyezet fenntartása, átalakuló városrészek tervszerű, ütemezett fejlesztése	●●	●●	●●	●●●	●●●	●●●
F4.	Környezettudatos területfelhasználás, a tájhasználat optimalizálása, a klímaváltozáshoz való alkalmazkodás, a helyi erőforrások hasznosítása	●●●	●●●	●●●	●●●	●●●	●●●
F5.	Fenntartható mobilitás, biztonságos közlekedés, térségi közlekedés fejlesztése	●●●	●●●	●●●	●●●	●●●	●●●
G1.	Aktív kulturális és sportélet, rekreációs lehetőségek	●●●	●●●	●●●	●●●	●●●	●●●
G2.	Magas színvonalú humán szolgáltatások	●●●	●●	●●	●●●	●●	●●
G3.	Közösség erősítése, szolidáris társadalom	●●●	●●●	●●●	●●●	●●●	●●●
G4.	Helyi identitástudat erősítése	●●●	●●●	●●●	●●●	●●●	●●●
T1.	A városi zöldfelületi hálózat továbbfejlesztése	●●●	●●●	●●●	●●●	●●●	●●●
T2.	Duna-parti területek fejlesztése az ökológiai szempontok figyelembe vételével	●●●	●●●	●●●			
T3.	Változatos rekreációs igényeket szolgáló zöldfelületi rendszer	●●●	●●●	●●●	●●	●●	●●
T4.	Turisztikai infrastruktúra fejlesztése	●●●	●●●	●●●	●	●	●

1.1. Központi városrész

A városrész Göd lakott területének a Duna és a Budapest-Szob vasútvonal által határolt területén található. A városrészben É-D-i irányba halad át a város legfőbb közlekedési tengelyét jelentő 2. számú nagy átmenő forgalommal bíró főút, a közbiztonság növelése és a parkolási problémák megoldása szükséges.

A városrészben - központi szerepe ellenére - nem alakult ki hagyományos értelemben vett városközpont, az intézmények és a kereskedelmi egységek jellemzően a 2. sz. főút mentén

találhatóak. Városi főtér, valamint a kisebb közparkok nem alakultak ki sem a főút mentén, sem a lakótömbökben. Az intézmények energetikai korszerűsítése időszerű vált. A városrészben a haránt irányú kapcsolatok hiányoznak.

A Duna-part mentén végig, változó minőségű sétány húzódik, s itt találhatók még a város nagyobb összefüggő zöldfelülettel rendelkező intézményi területei és közösségi zöldterületei is. Az alsógödi új rév üzembe helyezése is cél.

A rekreációs területek fejlesztése és a Duna-parti területek rehabilitációja a víz felőli látkép védelmének figyelembevétele mellett javasolt. Ehhez elengedhetetlen a település egészét érintő Duna-parti távlati cselekvési program aktualizálása.

1.2. Alsógöd

Alsógöd a város belterületének déli részén található. A városrészben szintén nem alakult ki klasszikus értelemben vett alközpont.

A lakóterületek feltárása a 2. sz. főútról nyíló keresztutcákon történik. A területen a lakóutcák infrastrukturális fejlesztése (kerékpársáv kialakítása, járdafelújítás, parkolás fejlesztése) a többi városrészhez hasonlóan itt is szükséges.

A déli, Duna-parti szakaszon kiemelkedő értéket és fejlesztési potenciált jelent a rendkívül magas zöldfelületi aránnyal rendelkező Szakáts-kert. Jelentős zöldterület még a Nemeskéri Kiss kúria környezetében található nagyobb kiterjedésű Nemeskéri erdő. A természetvédelmi területek megőrzése, az őshonos növényzet védelme elsődleges szempont.

1.3. Felsőgöd

Felsőgöd a város Ilka pataktól északra eső településrésze. Közúton a 2. sz. főúton és az M2 gyorsforgalmi út irányából közelíthető meg. Itt található a város legjelentősebb haránt irányú közlekedési útvonala, az Ady Endre utca – Duna út. A 21107. jelű útvonal, melynek teljes rekonstrukciója tervezett, a csapadékvíz elvezetésének megoldása és a parkolási problémák kezelésével együtt. A városrészben a kerékpáros közlekedés fejlesztése is javasolt.

Felsőgöd rendelkezik saját ellátását biztosító alközponttal, mely az Ady Endre utca vasútállomás közeli szakaszánál található. Azonban központi tér itt sem alakult ki: az alközponti szerepkört inkább a funkciók mutatják, elsősorban kereskedelmi egységek és alapfokú intézmények találhatóak itt. A városrész összességére azonban szintén a lakóterületi túlsúly a jellemző.

A fejlesztésre szoruló Bozóky tér kivételével parkok, hasonlóan a többi városrészhez, itt sem alakultak ki.

A városrész legjelentősebb zöldfelületi eleme a Duna-part területe. A rév- és a szabad strand fejlesztése nagyban hozzájárulna vonzerejének növeléséhez.

1.4. Újváros

Az Újváros Göd keleti településrésze, beépített területének jelentős részét az Oázis lakópark teszi ki, mely a város legintenzívebben beépült területe. A területről azonban hiányoznak a városrészt ellátó intézmények és kereskedelmi létesítmények. Emellett az Oázis lakópark csapadékvíz elvezetése is megoldásra vár.

A városrészben jelentős méretű a beépítetlen területek aránya („Újváros fejlesztési terület”), a jövőben a terület fejlesztése tervezett. A temető melletti, még beépítetlen területen, a lakóterületi fejlesztés mellett kereskedelmi, szolgáltató, esetleg intézményi funkciókkal kiegészülve új városi alközpont alakulhat ki.

A terület mellett található a természeti területekkel tarkított 60 hektáros volt Golf-pálya, mely a város hatalmas zöldfelületét képezi. A volt Golf-pálya zöldfelületi fejlesztése kulcsprojektnek tekinthető, mely részletezése a 3. fejezetben történik.

1.5. Bócsa-Újtelep

A Bócsa-Újtelep Göd központi belterületétől teljesen különálló, attól keletre fekvő, korábban teljesen különálló falusias karaktert mutató településrésze. A hagyományos falusias épített környezet még fennmaradt elemeit javasolt megőrizni. Meghatározó a lakóházak mellett létesült, lovasturizmussal foglalkozó major területe. A területről hiányoznak a kereskedelmi funkciójú épületek, ezért a kiskereskedelmi szolgáltatás megtelepítése, valamint az intézményi ellátottság javítása tervezett.

Bócsa-Újtelep a központi városrésztől és a város belterületétől történő fizikai különállása történeti okokra is visszavezethető. A városrész közvetlenül az M2 autóút gödi lehajtójánál fekszik, ennek köszönhetően nagymértékű átmenő forgalommal terhelt. A különállás megnyilvánul infrastrukturálisan is, ezért a Munkácsy Mihály utca, valamint a Fóti út fejlesztése mellett a terület közműfejlesztése is szükséges.

A lakóterület védelme érdekében - környezetvédelmi intézkedések keretében-fizikai elválasztás (többszintes növényállomány, zajvédő fal stb.) szükséges a szomszédos iparterület környezeti hatásaitól.

1.6. Nevelek

Nevelek 2014-ben csatlakozott Gödhöz, a városrész korábban Sződ településhez tartozott. A hajdani zártkerti beépítés nyomaiban még fellelhető, azonban a csatlakozás és az elmúlt időszak élénk ingatlanfejlesztési ciklusa a beépítését felgyorsította. A területre a csatornázatlanság mellett a burkolatlan, keskeny utak a jellemzőek. A terület leginkább infrastruktúra-fejlesztésre szorul.

Programok, programokhoz kapcsolódó projektelemek		Városrészek					
		Központi	Felsőgöd	Alsógöd	Újváros	Bócsa-Újtelep	Nevelek
V1.P1.	Helyi vállalkozások támogatása	●	●	●	●	●	●
V1.P1.E1.	Nyaralóházak területének fejlesztése		●				
V1.P1.E2.	Főzőkonyhák fejlesztése	●	●				
V2.P1.	Lakosság helyben foglalkoztatásának ösztönzése	●	●	●	●	●	●
V2.P1.E1.	Lakosság helyben foglalkoztatásának ösztönzése	●	●	●	●	●	●
V2.P2.	Szociális problémák kezelése	●	●	●	●	●	●
V2.P2.E1.	Családsegítő támogatások	●	●	●	●	●	●
F1.P1.	Energetikai korszerűsítés	●	●	●	●	●	
F1.P1.E1.	Göd közintézményeinek korszerűsítése	●	●	●	●	●	
F1.P1.E2.	Közvilágítás energiatakarékosra történő átállása	●	●	●	●	●	●
F1.P2.	Magas színvonalú kommunális ellátottság kialakítása	●	●	●	●	●	●
F1.P2.E1.	Hulladékudvar üveggyűjtő és komposztáló funkcióval						
F2.P1.	Épített örökség védelme	●	●	●	●	●	●
F2.P1.E1.	Helyi védett épületek állagmegóvása, felújítása, épített örökség megőrzése, felújítása, hasznosítása	●	●	●		●	
F2.P1.E2.	Tematikus lakossági fórumok szervezése	●	●	●	●	●	●
F2.P1.E3.	Bócsa-Újtelep városrész hagyományos falusias épített környezet védelme					●	
F2.P2.	Az épített környezet fejlesztése	●	●		●		
F2.P2.E1.	Kincsem pavilonsor rehabilitációja	●					
F2.P2.E2.	A felsőgödi autópihenőnél lévő üzletsor felújítása		●				
F2.P2.E3.	Bozóky tér felújítása		●				
F2.P2.E4.	Polgármesteri Hivatal és környezetének fejlesztése	●					
F2.P2.E5.	József Attila Művelődési Ház fejlesztése	●					
F2.P2.E6.	Huzzella főzőkonyha korszerűsítése	●					
F3.P1.	Fenntartható és ütemezett településfejlesztés	●	●	●	●	●	●
F3.P1.E1.	Újvárosi terület fejlesztése („Temető-tábla”)				●		
F3.P1.E2.	Nevelek városrész fejlesztése						●
F3.P1.E3.	Bócsa-Újtelep városrész fejlesztése					●	
F3.P1.E4.	Nemeskéri-Kiss kúria környékének fejlesztése			●			
F3.P2.	Lakóterületek sűrűsödésének megfékezése	●	●	●	●	●	●
F3.P2.E1.	Lakóterületek sűrűsödésének megfékezése	●	●	●	●	●	●
F4.P1.	Közműfejlesztések	●	●	●	●	●	●
F4.P1.E1.	Integrált csapadékvíz gazdálkodás, helyben történő szikkasztás, a többlet vizek károkozásmentes levezetésével, tárolásával	●	●	●	●	●	●
F4.P1.E2.	Oázis lakóterület csapadékvíz elvezetés megoldása				●		
F4.P1.E3.	II. számú termálkút fúrása				●		
F4.P2.	Környezetvédelmi intézkedések	●	●	●	●	●	●
F4.P2.E1.	Gazdasági területek izolálása			●	●	●	●
F4.P2.E2.	Környezeti mérőállomások felállítása	●	●	●	●	●	●
F4.P3.	Település térinformatikai rendszerének kiépítése	●	●	●	●	●	●
F4.P3.E1.	Térinformatikai rendszer felállítása	●	●	●	●	●	●

F4.P3.E2.	Infrastrukturális hálózat térinformatikai rendszerének kialakítása	●	●	●	●	●	●
F5.P1.	Közösségi közlekedéshez kapcsolódó fejlesztések	●	●	●	●	●	●
F5.P1.E1.	Vasútállomások épületeinek felújítása, térrendezés	●	●	●			
F5.P1.E2.	Göd-Szigetmonostor, valamint Göd-Surány révátkelők fejlesztése		●	●			
F5.P1.E3.	Helyi/távolsági buszmegállók fejlesztése	●	●	●	●	●	●
F5.P1.E4.	Parkolók, P+R, B+R parkolók fejlesztése	●	●	●	●	●	●
F5.P2.	Közút fejlesztések	●	●	●	●	●	●
F5.P2.E1.	21107. jelű út teljes rekonstrukciója csapadékvíz gazdálkodási rendszerrel és körforgalommal			●	●		
F5.P2.E2.	Göd és szomszédos települések közötti összekötő út fejlesztése						
F5.P2.E3.	Belterületi lakóutcák útépítése	●	●	●	●	●	●
F5.P2.E4.	Pesti út fejlesztése	●	●	●			
F5.P2.E5.	Közlekedésbiztonsági fejlesztések	●	●	●	●	●	●
F5.P3.	Kerékpároshálózat fejlesztése	●	●	●	●	●	●
F5.P3.E1.	Kerékpárút hálózat fejlesztése, felújítása (K-Ny-i irányban, Bp-ig)		●				●
F5.P3.E2.	Kerékpáros hálózatfejlesztés (Bócsa-Felsőgöd, Nemeskéri mellett végig Alsógödig)	●		●	●		
G1.P1.	Kulturális élet fejlesztése	●	●	●	●	●	●
G1.P1.E1.	Folyamatos párbeszéd a lakossággal, a civil szervezetekkel a kulturális igényekről	●	●	●	●	●	●
G1.P1.E2.	Kulturális helyszínek fejlesztése	●	●	●	●	●	●
G1.P1.E3.	Könyvtár bővítése	●	●				
G1.P1.E4.	A kultúra és közművelődés támogatása és színesítése	●	●	●	●	●	●
G1.P2.	Sport fejlesztése	●	●	●	●	●	●
G1.P2.E1.	Sportlétesítmények fejlesztése, korszerűsítése	●	●	●	●	●	●
G1.P2.E2.	Tömegsportra alkalmas helyszínek kialakítása; rendezvények szervezése				●		
G1.P2.E3.	A helyi sportélet anyagi támogatása	●	●	●	●	●	●
G2.P1.	Korszerű egészségügyi ellátás biztosítása		●	●			
G2.P1.E1.	Egészségügyi alapszolgáltatásnak helyet adó épületek korszerűsítése, felújítása		●	●		●	
G2.P1.E2.	Egészségmegőrzés	●	●	●	●	●	●
G2.P1.E3.	Mentő állomás létesítése				●		
G2.P2.	Szociális ellátás fejlesztése	●	●	●	●	●	●
G2.P2.E1.	Alapszolgáltatási központ bővítése (nappali szociális intézmény fejlesztése)			●			
G2.P2.E2.	Idősek otthona fejlesztése			●			
G2.P2.E3.	Esélyegyenlőség növelése	●	●	●	●	●	●
G2.P2.E4.	Meglévő bérlakások felújítása						
G2.P3.	Magas színvonalú oktatás-nevelés biztosítása	●	●	●	●	●	●
G2.P3.E1.	Meglévő óvoda és iskola épület bővítése, korszerűsítése	●	●	●	●		
G2.P3.E2.	Új óvoda és bölcsőde építése				●		
G2.P3.E3.	Tankertek kialakítása intézményi területen vagy kijelölt közterületen	●	●	●	●	●	●
G2.P4.	Önkormányzati digitalizáció fejlesztése	●					
G2.P4.E1.	Önkormányzat belső működésének javítása	●					

G3.P1.	Közösség erősítése	●	●	●	●	●	●
G3.P1.E1.	Aktív közösségi terek létrehozása	●	●	●	●	●	●
G3.P1.E2.	Kisgyermekes családok közösségi terének kialakítása				●		
G3.P1.E3.	Kiemelt közterületek fenntartása önkéntes civil munkaerő bevonásával	●	●	●	●	●	●
G3.P2.	Közbiztonság növelése	●	●	●	●	●	●
G3.P2.E1.	Térfigyelő kamerarendszer kiépítése	●	●	●			
G3.P2.E2.	Őrző-védő rendszer támogatása	●	●	●	●	●	●
G3.P2.E3.	Polgárvédelemi bázis kialakítása (Jegenye utca)	●					
G4.P1.	Identitástudat erősítése	●	●	●	●	●	●
G4.P1.E1.	Gödi Értéktár fejlesztése	●	●	●	●	●	●
G4.P1.E2.	Ismerd meg Gödöt! App	●	●	●	●	●	●
G4.P1.E3.	TAK - TKR ismertetése	●	●	●	●	●	●
G4.P1.E4.	Helyi értékvédelemi rendezvények támogatása	●	●	●	●	●	●
G4.P1.E5.	Szép kertek, szép utca pályázat	●	●	●	●	●	●
T1.P1.	Közparkok természetvédelmi kezelése és környezetbarát fejlesztése	●	●	●	●	●	●
T1.P1.E1.	Volt Golf-pálya zöldfelületi fejlesztése, megóvása				●		
T1.P1.E2.	Közterületi zöldterületek fejlesztése	●	●	●	●	●	●
T1.P1.E3.	Utcafásítás	●	●	●	●	●	●
T1.P1.E4.	Ökológiai szempontból kiemelt területek fejlesztése, megóvása	●	●	●	●	●	●
T2.P1.	Épített értékek megőrzése és fejlesztése a Duna-part környezetében	●	●	●			
T2.P1.E1.	Műemlék jellegű építmények felújítása	●	●				
T2.P1.E2.	Nyaralóházak területének fejlesztése		●				
T2.P1.E3.	Dunamenti épületfejlesztések	●	●	●			
T2.P2.	Természeti értékek megőrzése és fejlesztése	●	●	●	●	●	●
T2.P2.E1.	Természeti értékek bemutatása - környezeti nevelés és szemléletformálás	●	●	●	●	●	●
T2.P2.E2.	Duna-parti látkép védelme	●	●	●			
T2.P3.	Duna-parti területek rehabilitációja, ökológiai fejlesztése	●	●	●			
T2.P3.E1.	Vizes élőhelyek rehabilitációja	●	●	●	●		●
T2.P3.E2.	Duna-part/Dunakanyar komplex ökoturisztikai fejlesztése	●	●	●			
T2.P3.E3.	Duna-part távlati cselekvési program aktualizálása	●	●	●			
T3.P1.	Rekreációs területek kialakítása, fejlesztése	●	●	●	●	●	●
T3.P1.E1.	Szabadstrand fejlesztése	●	●	●			
T3.P1.E2.	Tanösvény, madármegfigyelő pontokkal	●	●	●	●	●	●
T3.P1.E3.	Arany László sétány fejlesztése	●		●			
T3.P1.E4.	Zöldfelület-fenntartás	●	●	●	●		●
T4.P1.	Társadalmi és környezeti szempontból fenntartható turizmusfejlesztés	●	●	●			
T4.P1.E1.	Turisztikai és környezetvédelmi területfejlesztés	●	●	●			
T4.P1.E2.	Kék-Duna hotel rehabilitációja, turisztikai hasznosítása		●				
T4.P1.E3.	Turisztikai információs központ kialakítása	●	●	●			
T4.P1.E4.	Szállás- és vendéglátóhelyek fejlesztése	●	●	●	●	●	●
T4.P1.E5.	Külterületen lovas turizmus elősegítése						

2. Fejlesztési akcióterületek

A bemutatott részcélok jellemző céltérsége előirányozza a vonatkozó programok, valamint az ahhoz kapcsolódó projektelemek megvalósításának helyszínét. A projektek területisége változó mértékű, de a céltérségek területi összecsengése segít kijelölni a város akcióterületeit: azon projektek halmazát, melyek térben egymáshoz közel helyezkednek el és egymással összehangolt projektek, valamint az önkormányzat a fejlesztéseket alapvetően befolyásoló pozícióban van, akcióterületnek nevezzük.

2.1. Az akcióterület kijelölése és a lehatárolás indoklása

Az akcióterületi fejlesztéstől nem csupán azt várjuk, hogy a településképi, funkcióbővítő beavatkozások megtörténjenek, hanem azt is, hogy az itt elért eredmények befolyással legyenek a város egészére. Ez részben azt is jelenti, hogy a pontszerű fejlesztések szétsugároznak és a rehabilitált terület környezetében eddig meg nem valósult fejlesztések indulnak meg, amelyek eredményei összeérnek az Önkormányzat által irányított településfejlesztésekkel. Tágabb értelemben pedig az egész települési környezetre, a lakosság életminőségére nézve pozitív változásokat képez.

Az akcióterületek a városfejlesztés gócpontjai, kiemelt fejlesztési célterületei, ahol több, egymással összefüggő beavatkozás, projekt valósul meg. Az akcióterületi fejlesztések várhatóan nem csak a városban, hanem a vonzáskörzetében is éreztetik hatásukat, de térségi jelentőséggel is bírhatnak.

Akcióterületek lehatárolása (forrás: saját szerkesztés, ortofotó)

Göd város területén kettő akcióterület került kijelölésre, a Duna-parti sáv és a Pesti út környezete.

Duna-parti sáv

A település kulcsfontosságú szerkezeti eleme a Duna, mely jelentős táji és természeti értékeire célszerű építkezni, ezért a Duna-part akcióterületként történő kijelölése kézenfekvő. Az akcióterületen belül a fejlesztéseknek a meglévő természeti értékekre és a Duna közelségére tanácsos épülni.

A gödi Duna-part távlati cselekvési programja 2009-ben készült, melynek aktualizálása időszerűvé vált. A cselekvési program célja az összhang megteremtése a természet-közeli állapotú parti sáv, a lakóterület és a vízi turizmus között.

Az Ilka pataktól északra fekvő Duna-parti szakasz inkább turisztikai, míg a pataktól délre eső szakasz sokkal inkább a helyi lakosság számára tölthet be rekreációs funkciót. Ez nem jelenti azt, hogy a két szerepkör egymástól élesen elválasztható, a teljes Duna-partnak a város lakossága számára elérhetőnek kell lennie, ezért a haránt irányú közlekedési kapcsolatot minél több helyen szükséges biztosítani. Emellett az Arany László sétány fejlesztése is elengedhetetlen, mely a Dunával párhuzamos É-D-i irányba biztosítja a kapcsolatot partszakaszok között.

A szigetmonostori és a surányi rév kapacitásának bővítése elősegíti a szigeten élők munkába járási lehetőségeit, valamint a kerékpáros turizmus fejlesztéséhez is hozzájárul. Emellett Alsógödön új, nagyobb befogadóképességű rév üzembe állítására, valamint a felsőgödi rév újraindítására lenne szükség.

A két szabadstrand fejlesztése olyan két pontszerű projektelem, mely hatása kisugárzik az egész települési környezetre, a lakosság életminőségére nézve pozitív változásokat eredményez. A Szakáts-kert; az Arany László sétány (a hiányzó szakaszai pótlásra várnak); a kis Duna-ág; Huzella kert; Feneketlen-tó; Nyaralóházak és a Kék Duna hotel területének természetvédelmi, ökológiai szempontból való fenntartható fejlesztése Göd lakosságának rekreációs lehetőségeit színesítik, az identitástudatot és a fenntartható turizmust erősítik.

A városkép a Duna felől meghatározó jelentőséggel bír, Göd sajátossága ez a megjelenés. Ezért a Duna-parti látkép védelmére– mely magába foglalja mind a természeti, mind az épített értékeket – kiemelt figyelmet érdemes fordítani. Ez azonban nem jelenlegi állapot konzerválását jelenti, inkább az értékes épített és természeti értékek védelmét és az általános karakter, hangulat megőrzését.

Azonban a fejlesztések során a védett természetvédelmi területek megőrzése létfontosságú. Különösen fontos a Gödi Sziget (Homoksziget) természetközeli állapotban való megőrzése, károsodás nem érheti a területet. Semmilyen fejlesztés nem tudja pótolni a természeti értékeket, azok sérülése esetén. Ez is indokolja a természeti értékek értékmegőrző jellegű bemutatásának fontosságát, mely a környezeti nevelés és a tudatformálás egyik eszköze. Nem lehet elég korán elkezdeni a lakosság és az idelátogatók környezettudatosságra, természetvédelemre történő nevelését.

Duna-parti akcióterület

V1.P1.E1.	Nyaralóházak területének fejlesztése
V1.P1.E2.	Főzőkonyhák fejlesztése
F2.P1.E1.	Helyi védett épületek állagmegóvása, felújítása, épített örökség megőrzése, felújítása, hasznosítása
F5.P1.	Közösségi közlekedéshez kapcsolódó fejlesztések
F5.P1.E2.	Göd-Szigetmonostor, valamint Göd-Surány révátkelők fejlesztése
F5.P3.	Kerékpároshálózat fejlesztése
G1.P2.E1.	Sportlétesítmények fejlesztése, korszerűsítése
G3.P1.E1.	Aktív közösségi terek létrehozása
G3.P2.E3.	Polgárvédelemi bázis kialakítása (Jegenye utca)
T1.P1.	Közparkok természetvédelmi kezelése és környezetbarát fejlesztése
T1.P1.E4.	Ökológiai szempontból kiemelt területek fejlesztése, megóvása
T2.P1.	Épített értékek megőrzése és fejlesztése a Duna-part környezetében
T2.P1.E1.	Műemlék jellegű építmények felújítása
T2.P1.E2.	Nyaralóházak területének fejlesztése
T2.P1.E3.	Dunamenti épületfejlesztések
T2.P2.	Természeti értékek megőrzése és fejlesztése
T2.P2.E1.	Természeti értékek bemutatása - környezeti nevelés és szemléletformálás
T2.P2.E2.	Duna-parti látkép védelme
T2.P3.	Duna-parti területek rehabilitációja, ökológiai fejlesztése
T2.P3.E1.	Vizes élőhelyek rehabilitációja
T2.P3.E2.	Duna-part/Dunakanyar komplex ökoturisztikai fejlesztése
T2.P3.E3.	Duna-part távlati cselekvési program aktualizálása
T3.P1.	Rekreációs területek kialakítása, fejlesztése
T3.P1.E1.	Szabadstrand fejlesztése
T3.P1.E2.	Tanösvény, madármegfigyelő pontokkal
T3.P1.E3.	Arany László sétány fejlesztése
T3.P1.E4.	Zöldfelület-fenntartás
T4.P1.	Társadalmi és környezeti szempontból fenntartható turizmusfejlesztés
T4.P1.E1.	Turisztikai és környezetvédelmi területfejlesztés
T4.P1.E2.	Kék-Duna hotel rehabilitációja, turisztikai hasznosítása
T4.P1.E3.	Turisztikai információs központ kialakítása

Pesti út és környezete

A városban a Duna-parttal párhuzamosan, É-D-i irányba halad át a város legfőbb közlekedési tengelyét adó jelentős átmenő forgalommal bíró 2. számú főút. A településen nem alakult ki valódi városközpont, azonban a főút mellett hosszasan elnyúló terület tölti be a városközponti szerepet, jellemzően itt találhatóak az intézmények és a kereskedelmi egységek. Ez a terület szolgálja ki az ügyintézési, bevásárlási és közösségi élet lehetőségeit. A mögöttes lakóterületek feltárása a 2. sz. főútról nyíló keresztutcákon át lehetséges. A Pesti út közlekedési szempontból fejlesztésre szorul. Mind a burkolat felújítása, a csapadékvíz elvezetése, a parkolás megoldása, mind pedig a forgalom csillapítása esedékes. Északi irányból és Budapest felől is lehetőség nyílik „településkapuk" kialakítására. A Pesti út egészén a meglévő növényzet kiegészítése, bővítése, összefüggő út menti zöldsáv (többszintű növényállomány) létrehozásával a por- és zajterhelés csökkenthető.

Göd népességalakulása a pozitív vándorlási különbözet és a fiatalok helyben maradásának köszönhetően növekvő tendenciát mutat. Göd város lakóterületein, elsősorban a kertvárosias és falusias lakóterületeken a legnagyobb változást a folyamatos népességnövekedés és az ennek következtében létrejött erőteljes beépülési folyamatok okozták. Ahhoz, hogy a település a város lakóinak egyszerre biztosítsa a városias lét kényelmét és a természet-közeli élet nyugalmát, a város élhetősége és szerethetősége, megkívánja, hogy a város fejlődése ellenőrzött keretek között, a népességszám további nagyarányú növekedése nélkül menjen végbe. Jelenleg a Pesti út mentén az intézményi, kereskedelmi és szolgáltatói funkció mellett a lakófunkció is megengedett. Azonban ezekben az építési övezetekben a megengedett lakásszám igen magas, mely sokszor a vegyes (a lakosságot szolgáló egyéb) funkció helyett kizárólag lakófunkciójú társasházak megjelenését eredményezi. Ezért a lakófunkcióval párhuzamosan a kereskedelmi, szolgáltató rendeltetés ösztönzése szükséges.

A város lakosságmegtartó képessége nagyban függ a lakókörnyezet minőségétől. Az aktív helyi kikapcsolódás növeli a lakosság komfortérzetét, a szabadidő helyi eltöltését. Ennek érdekében az akcióterületen belül is fontos a közterületi zöldterületek fejlesztése, zsebparkok létrehozása. Erre egyik lehetséges helyszíne a Kincsem Udvar és a főút közötti terület. Jelenleg pavilonsor található a tervezett fejlesztés helyszínén. Az önkormányzat szándéka a tér kibővítése a főút irányába. A Kincsem Udvar terével egybefüggő területen városépítészeti és funkcionális szempontból is jó közösségi tér alakítható ki.

A Polgármesteri Hivatal és környezete is fejlesztésre szorul. Mind a főépület, mind a melléképület felújítása mellett a kert rendezése is javasolt. Emellett az akcióterületre is igaz, hogy Göd közintézményeinek energetikai korszerűsítése időszerű vált.

Pesti út és környezete akcióterület

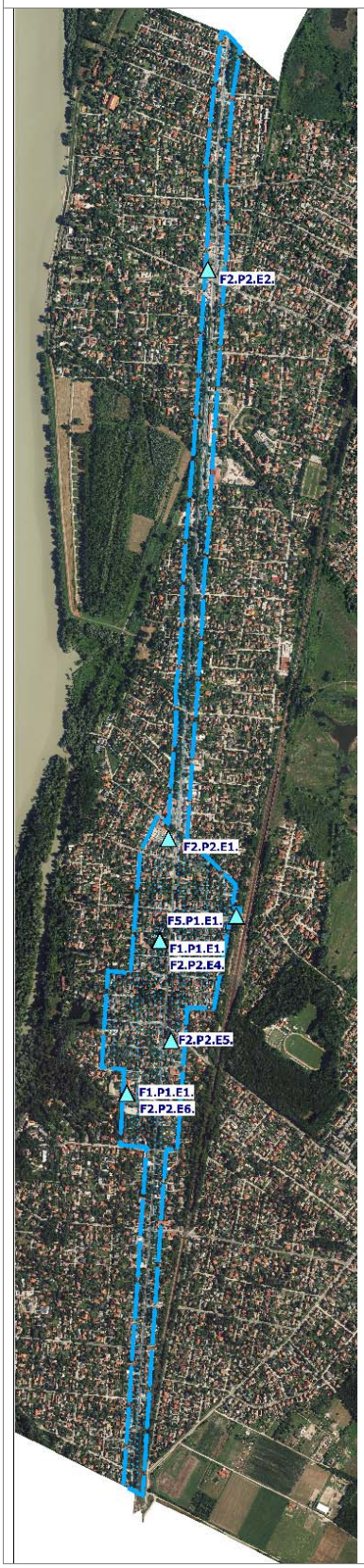

V1.P1.E2.	Főzőkonyhák fejlesztése
F1.P1.E1.	Göd közintézményeinek korszerűsítése
F2.P1.E1.	Helyi védett épületek állagmegóvása, felújítása, épített örökség megőrzése, felújítása, hasznosítása
F2.P2.E1.	Kincsem pavilonsor rehabilitációja
F2.P2.E2.	A felsőgödi autópihenőnél lévő üzletsor felújítása
F2.P2.E4.	Polgármesteri Hivatal és környezetének fejlesztése
F2.P2.E5.	József Attila Művelődési Ház fejlesztése
F2.P2.E6.	Huzzella főzőkonyha korszerűsítése
F3.P2.E1.	Lakóterületek sűrűsödésének megfékezése
F4.P1.E1.	Integrált csapadékvíz gazdálkodás, helyben történő szikkasztás, a többlet vizek károkozásmentes levezetésével, tárolásával
F5.P1.	Közösségi közlekedéshez kapcsolódó fejlesztések
F5.P1.E3.	Helyi/távolsági buszmegállók fejlesztése
F5.P1.E4.	Parkolók, P+R, B+R parkolók fejlesztése
F5.P2.E3.	Belterületi lakóutcák útépítése
F5.P2.E4.	Pesti út fejlesztése
F5.P2.E5.	Közlekedésbiztonsági fejlesztések
F5.P3.	Kerékpároshálózat fejlesztése
G1.P1.E3.	Könyvtár bővítése
G2.P4.	Önkormányzati digitalizáció fejlesztése
G2.P4.E1.	Önkormányzat belső működésének javítása
G3.P1.	Közösség erősítése
G3.P1.E1.	Aktív közösségi terek létrehozása
T1.P1.E3.	Utcafásítás

3. Kulcsprojekt

A kulcsprojekt az a tervbe vett fejlesztés, mely alapvető feltételét képezi valamely (akár több) középtávú települési cél elérésének, tehát, ha a projekt nem valósul meg, valamelyik cél nem, vagy csak kismértékben érhető el. Göd területén egy kulcsprojekt került meghatározásra, mely a volt Golf-pálya zöldfelületi fejlesztése, megóvása. A volt Golf-pálya területén zöldterület fejlesztés, városi park kialakítása tervezett.

Kulcsprojektek elhelyezkedése
(forrás: saját szerkesztés, ortofotó)

Volt Golf-pálya zöldfelületi fejlesztése

A természeti- és táji értékek egy része sajátos módon a település központi belterületén, a város súlypontjában, illetve ahhoz közvetlenül kapcsolódó területeken fordulnak elő. A területen helyi védettség alatt állnak a láprét egyes maradványai, valamint a törvény erejénél fogva minden lápterület ex-lege védett.

Göd Város Önkormányzata megvásárolta a volt gödi Golf-pálya területét, melyet a helyi lakosság számára szabadidős céllal tervez hasznosítani. A területnek kiemelkedő természeti értéke van, melyet a város meg kíván őrizni és a lakosság számára szeretné bemutatni. Cél, hogy a volt Golf-pálya területe hosszú távon változatos rekreációs igényeket szolgáló városi zöldterület maradjon, lehetőség szerint városi közpark funkcióval.

A területre természetvédelmi kezelés és vízkormányzási terv készíttetése indokolt, az élőhely-rekonstrukció, ökológiai hálózat fejlesztése, ökofolyosók kialakítása érdekében. Természetvédelmi területek lehatárolása tervezett jelzőtáblák segítségével.

A környezetbarát fejlesztés részét képezik az alábbi projektelemek is:

- városi, nagy befogadóképességű rendezvényhelyszín létrehozása színpaddal,
- mérsékelt infrastruktúra fejlesztés;
- kutyabarát zónák kijelölése póráz nélküli sétáltatáshoz;
- természetközeli játszóhely kialakítása.

A helyi aktív kikapcsolódás növeli a lakosság komfortját, a szabadidő helyben eltöltését, ezáltal a helyi szolgáltatók nagyobb számban történő igénybevételét. A szabadidős funkciók fejlesztésének együttes támogatása komplex hatást fejt ki a lakosság alapvető szükségleteit kiszolgáló megfelelő életkörülmények, egészséges környezet kialakítására. Az egészséges életmódhoz hozzájárul a természetes és természet-közeli környezet. A szabadidős tevékenységek ösztönzése keretében kiemelt fontosságú a tömegsport feltételeinek megteremtése, amely a lakosság egészségi állapotának javításában is fontos szerepet tölthet be.

4. Fejlesztések pénzügyi terve és ütemezése

Göd középtávú fejlesztési céljainak megvalósításához szükséges az egyes beavatkozások megfelelő ütemezése. A település azoknak a nagyobb léptékű (pontszerű és az egész települést érintő) projekteknek ad prioritást, amelyek lehetővé teszik a jövőképben meghatározott távlati célok megvalósulását, és ezzel megteremtik a további tevékenységek, projektek megvalósulásának feltételrendszerét. A tervezett projektek időbeni ütemezése a következőképpen alakul:

	Programok, programokhoz kapcsolódó projektelemek	2023	2024	2025	2026	2027	2028	2029
V3.P1.	Helyi vállalkozások támogatása							
V3.P1.E3.	Nyaralóházak területének fejlesztése							
V3.P1.E4.	Főzőkonyhák fejlesztése							
V4.P1.	Lakosság helyben foglalkoztatásának ösztönzése							
V4.P1.E1.	Lakosság helyben foglalkoztatásának ösztönzése							
V4.P2.	Szociális problémák kezelése							
V4.P2.E1.	Családsegítő támogatások							

F1.P1.	Energetikai korszerűsítés							
F1.P1.E1.	Göd közintézményeinek korszerűsítése							
F1.P1.E2.	Közvilágítás energiatakarékosra történő átállása							
F1.P2.	Magas színvonalú kommunális ellátottság kialakítása							
F1.P2.E1.	Hulladékudvar üveggyűjtő és komposztáló funkcióval							
F2.P1.	Épített örökség védelme							
F2.P1.E1.	Helyi védett épületek állagmegóvása, felújítása,épített örökség megőrzése, felújítása, hasznosítása							
F2.P1.E2.	Tematikus lakossági fórumok szervezése							
F2.P1.E3.	Bócsa-Újtelep városrész hagyományos falusias épített környezet védelme							
F2.P2.	Az épített környezet fejlesztése							
F2.P2.E1.	Kincsem pavilonsor rehabilitációja							
F2.P2.E3.	Bozóky tér felújítása							
F2.P2.E7.	Huzzella főzőkonyha korszerűsítése							
F3.P1.	Fenntartható és ütemezett településfejlesztés							
F3.P1.E1.	Újvárosi területének fejlesztése							
F3.P1.E2.	Nevelek városrész fejlesztése							
F3.P1.E3.	Bócsa-Újtelep városrész fejlesztése							
F3.P2.	Lakóterületek bővítésének megfékezése							
F3.P2.E1.	Lakóterületek bővítésének megfékezése							
F4.P1.	Közműfejlesztések							
F4.P1.E1.	Integrált csapadékvíz gazdálkodás, helyben történő szikkasztás, a többlet vizek károkozásmentes levezetésével, tárolásával							
F4.P1.E2.	Oázis lakóterület csapadékvíz elvezetés megoldása							
F4.P1.E3.	II. számú termálkút fúrása							
F4.P2.	Környezetvédelmi intézkedések							
F4.P2.E1.	Gazdasági területek izolálása							
F4.P2.E2.	Környezeti mérőállomások felállítása							
F4.P3.	Település térinformatikai rendszerének kiépítése							
F4.P3.E1.	Térinformatikai rendszer felállítása							
F4.P3.E2.	Infrastrukturális hálózat térinformatikai rendszerének kialakítása							
F5.P1.	Közösségi közlekedéshez kapcsolódó fejlesztések							
F5.P1.E1.	Vasútállomások épületeinek felújítása, térrendezés							
F5.P1.E2.	Göd-Szigetmonostor, valamint Göd-Surány révátkelők fejlesztése							
F5.P1.E3.	Helyi/távolsági buszmegállók fejlesztése							
F5.P1.E4.	Parkolók, P+R, B+R parkolók fejlesztése							
F5.P2.	Közút fejlesztések							

F5.P2.E1.	21107. jelű út teljes rekonstrukciója csapadékvíz gazdálkodási rendszerrel és körforgalommal							
F5.P2.E2.	Göd és a szomszédos települések közötti összekötő út fejlesztés							
F5.P2.E3.	Belterületi lakóutcák útépítése							
F5.P2.E4.	Pesti út fejlesztése							
F5.P2.E5.	Közlekedésbiztonsági fejlesztések							
F5.P3.	Kerékpárosháló zat fejlesztése							
F5.P3.E1.	Kerékpárút hálózat fejlesztése, felújítása (K-Ny-i irányban, Bp-ig)							
F5.P3.E2.	Kerékpáros hálózatfejlesztés (Bócsa-Felsőgöd, Nemeskéri mellett végig Alsógödig)							
G1.P1.	Kulturális élet bővítése							
G1.P1.E1.	Folyamatos párbeszéd a lakossággal, a civil szervezetekkel a kulturális igényekről							
G1.P1.E2.	Kulturális helyszínek fejlesztése							
G1.P1.E3.	Könyvtár bővítése							
G1.P1.E4.	A kultúra és közművelődés támogatása és színesítése							
G1.P2.	Sport fejlesztése							
G1.P2.E1.	Sportlétesítmények fejlesztése, korszerűsítése							
G1.P2.E2.	Tömegsportra alkalmas helyszínek kialakítása; rendezvények szervezése							
G2.P1.	Korszerű egészségügyi ellátás biztosítása							
G2.P1.E1.	Egészségügyi alapszolgáltatásnak helyet adó épületek korszerűsítése, felújítása							
G2.P1.E3.	Egészségmegőrzés							
G2.P1.E4.	Mentő állomás létesítése							
G2.P2.	Szociális ellátás fejlesztése							
G2.P2.E1.	Alapszolgáltatási központ bővítése (nappali szociális intézmény fejlesztése)							
G2.P3.	Magas színvonalú oktatás-nevelés biztosítása							
G2.P3.E1.	Meglévő óvoda és iskola épület bővítése, korszerűsítése							
G2.P3.E2.	Új óvoda és bölcsőde építése							
G2.P3.E4.	Tankertek kialakítása intézményi területen vagy kijelölt közterületen							
G3.P1.	Közösség erősítése							
G3.P1.E1.	Aktív közösségi terek létrehozása							
G3.P1.E2.	Kisgyermekes családok közösségi terének kialakítása							
G3.P1.E3.	Kiemelt közterületek fenntartása önkéntes civil munkaerő bevonásával							
G3.P2.	Közbiztonság növelése							
G3.P2.E1.	Térfigyelő kamerarendszer kiépítése							

G4.P1.	Identitástudat erősítése							
G4.P1.E1.	Gödi Értéktár fejlesztése							
G4.P1.E2.	Ismerd meg Gödöt! App							
G4.P1.E3.	TAK - TKR ismertetése							
G4.P1.E4.	Helyi értékvédelemi rendezvények támogatása							
G4.P1.E5.	Szép kertek, szép utca pályázat							
T1.P1.	Közparkok természetvédelmi kezelése és környezetbarát fejlesztése							
T1.P1.E1.	Volt Golf-pálya zöldfelületi fejlesztése, megóvása							
T1.P1.E2.	Közterületi zöldterületek fejlesztése							
T1.P1.E3.	Utcafásítás							
T1.P1.E4.	Ökológiai szempontból kiemelt területek fejlesztése, megóvása							
T2.P1.	Épített értékek megőrzése és fejlesztése a Duna part környezetében							
T2.P1.E1.	Műemlék jellegű építmények felújítása							
T2.P1.E2.	Nyaralóházak területének fejlesztése							
T2.P2.	Természeti értékek megőrzése és fejlesztése							
T2.P2.E1.	Természeti értékek bemutatása - környezeti nevelés és szemléletformálás							
T2.P2.E2.	Duna parti látkép védelme							
T2.P3.	Duna-parti területek rehabilitációja, ökológiai fejlesztése							
T2.P3.E1.	Vizes élőhelyek rehabilitációja							
T2.P3.E2.	Duna-part/Dunakanyar komplex ökoturisztikai fejlesztése							
T3.P1.	Rekreációs területek kialakítása, fejlesztése							
T3.P1.E1.	Szabadstrand fejlesztése							
T3.P1.E2.	Tanösvény, madármegfigyelő pontokkal							
T3.P1.E4.	Zöldfelület-fenntartás							
T4.P1.	Társadalmi és környezeti szempontból fenntartható turizmusfejlesztés							
T4.P1.E1.	Turisztikai és környezetvédelmi területfejlesztés							
T4.P1.E2.	Kék-Duna hotel rehabilitációja, turisztikai hasznosítása							
T4.P1.E3.	Turisztikai információs központ kialakítása							

A fejlesztések finanszírozására nincsen elegendő forrása az önkormányzatnak, így külső forrásokat is kénytelen a fejlesztések során igénybe venni. Göd Város Önkormányzata az alábbi fejlesztések esetében nyújtott be TOP PLUSZ pályázatot, melyet sikeresen el is nyert:

- **Huzella főzőkonyha fejlesztése:**

A projekt célja a meglévő főzőkonyha fejlesztése, ezen belül kapacitásbővítés, felújítás, épületgépészeti-, konyhatechnológiai fejlesztések, a működéshez szükséges, már elavult eszközök cseréje, illetve a megnövekedett kapacitáshoz szükséges eszközök beszerzése, kötelező- és azon felüli akadálymentesítés, illetve az épület körül zöldfelület fejlesztés valósulna meg. A projekt

keretében a mai kor energetikai követelményeit kielégítő, energia hatékony épület kerül kivitelezésre, az energiahatékonyságot célzó projektelemek célja a szolgáltatás gazdaságos fenntarthatósága és üzemeltetése, továbbá az épülethez kapcsolódó szennyezőanyag kibocsátás csökkentése, minimalizálása.

A projekt megvalósításának nettó költsége a megvalósítandó projektváltozat esetében nettó 179 977 295 Ft.

A fenntartáshoz szükséges többletköltségeket saját forrásból (önkormányzati költségvetés) biztosítja az önkormányzat.

- **Béke út fejlesztése:**

Az önkormányzat pályázati forrásból kívánja fejleszteni a Béke út vasút és Duna közötti, multimodális csomópontot érintő szakaszát Az útfelújítással az Önkormányzat általános célja a meglévő útburkolatok szélesítése és felújítása, a csapadékvíz elvezetés megoldása és korszerűsítése, személygépkocsik számára várakozóhelyek kialakítása, valamint a biztonságos kerékpáros közlekedés feltételeinek megteremtése. A tervezett kialakítás a lehetőség szerint közművek védelme és/vagy kiváltása nélkül, valamint minél kevesebb fakivágással lenne megvalósítható. A gyűjtőút jelenleg leromlott állapotban van. Az út felújításával együtt az önkormányzat komplex beruházást hajtana végre, mely javítaná az itt élő lakosság életszínvonalát is.

A projekt legnagyobb hányadát az építési költségek teszik ki. A projekt megvalósításának bruttó költsége 199 017 377 Ft.

- **Alapszolgáltatási központ fejlesztése:**

A program célja a nappali szociális intézmény fejlesztése. Göd Város Önkormányzata a tulajdonában és fenntartásában álló Gödi Alapszolgáltatási Központ székhelyéül szolgáló intézményt, a 2131 Göd, Vasvári Pál u. 9. (652. Hrsz.) szám alatti ingatlant kívánja fejleszteni. Az intézmény jelenlegi tárgyi és infrastrukturális feltételei nem felelnek meg a jogszabályi követelményeknek. Az épület bővítése szükséges az akadálymentes ügyintézés és szolgáltatások biztosítása, egyenlő esélyű hozzáférése érdekében, valamint az idősek nappali ellátásához kapcsolódó pihenőhelyiség kötelező kialakítása miatt. Emellett a tárgyi feltételek biztosítása érdekében eszközbeszerzés, a melegétel kiszállítás, mint szociális szolgáltatás érdekében pedig gépjármű beszerzése és átalakítása történne, továbbá udvarrendezés és családbarát funkciók kialakítása tervezett. A régi rész gépészetileg megújításra kerülne, illetve új rámpát kapna a bővítmény, a hatályos jogszabályoknak megfelelően.

A projekt megvalósításának bruttó költsége 208 099 604 Ft.

- **Nyaralóházak fejlesztése:**

Az önkormányzat a Jósika u. 14. szám alatti Duna-part Nyaralóházak területén belül elhelyezkedő étterem, konyha, rendezvényhelyszín felújítására pályázott. A projekt célja az önkormányzat tulajdonában lévő étterem/rendezvényterem felújítása és hosszú távú gazdaságos üzemeltetése. A fejlesztés megvalósulása által cél az épület nagyobb rendezvények lebonyolítására alkalmassá tétele, kiegészülve a megfelelő főzőkonyha és tároló helyiségek kialakításával. Egy új, komplex közösségi tér kialakításával, amely elősegíti a lakosság, kiemelten a fiatalok helyben maradását, egyúttal javítja a település általános környezeti állapotát.

A projekt megvalósításának bruttó költsége 299 951 864 Ft.

Göd Város Önkormányzata a következő fejlesztésre kíván benyújtani pályázatot a közeljövőben:

- **Bölcsődei nevelés fejlesztés:**

A tervezett fejlesztés a Gödi Szivárvány Bölcsőde részére új telephely építése lenne a Jávorka Sándor utca 14. számú (hrsz: 383) ingatlanon, amely a Kastély Központi Óvoda Hétszínvilág Óvodaegység területén található. A kivitelezéshez szükséges engedélyes tervek már az önkormányzat rendelkezésére állnak.

A projekt becsült költsége körülbelül 1.100.000.000-1.200.000.000,-Ft.

5. Településfejlesztési akciók megvalósítási keretei, finanszírozási lehetőségek

5.1. Településfejlesztési akciók szervezeti háttere

Az Önkormányzat gyakorolja a tulajdonosi jogokat a település vagyona fölött, továbbá a Képviselő-testület kompetenciájába tartozik a költségvetés elfogadása. Így közvetlen eszközei is vannak az Önkormányzatnak a fejlesztésekre, az átfogó fejlesztési programokra. A Képviselő-testület a legfontosabb döntéshozó testület, amely egyes feladat- és hatásköröket a polgármesterre átruház. Az Önkormányzat Képviselő-testületének Szervezeti és Működési Szabályzata (SZMSZ) értelmében a Képviselő-testület feladatainak hatékonyabb, eredményesebb ellátása érdekében, illetve a jogszabályi előírásoknak megfelelően állandó bizottságokat hoz, és ideiglenes bizottságokat hozhat létre. Gödön működő állandó bizottságok:

- Szociális, Egészségügyi és Lakásügyi Bizottság,
- Pénzügyi Ellenőrző, Közbeszerzési és Jogi Bizottság,
- Városfejlesztési és Környezetvédelmi Bizottság.

Magyarország helyi önkormányzatairól szóló törvény alapján a Képviselő-testület az önkormányzat működésével, valamint a polgármester és a jegyző feladat- és hatáskörébe tartozó ügyek döntésére való előkészítésével és végrehajtásával kapcsolatos feladatok ellátására polgármesteri hivatalt hoz létre. A polgármesteri hivatalt a polgármester irányítja, és a jegyző vezeti. A Gödi Polgármesteri Hivatal szervezeti felépítését tekintve osztályokra tagozódik. Az osztályokat osztályvezetők vezetik. Az egyes hivatali szervezeti egységek feladatainak leírását a Gödi Polgármesteri Hivatal Szervezeti és Működési Szabályzata tartalmazza.

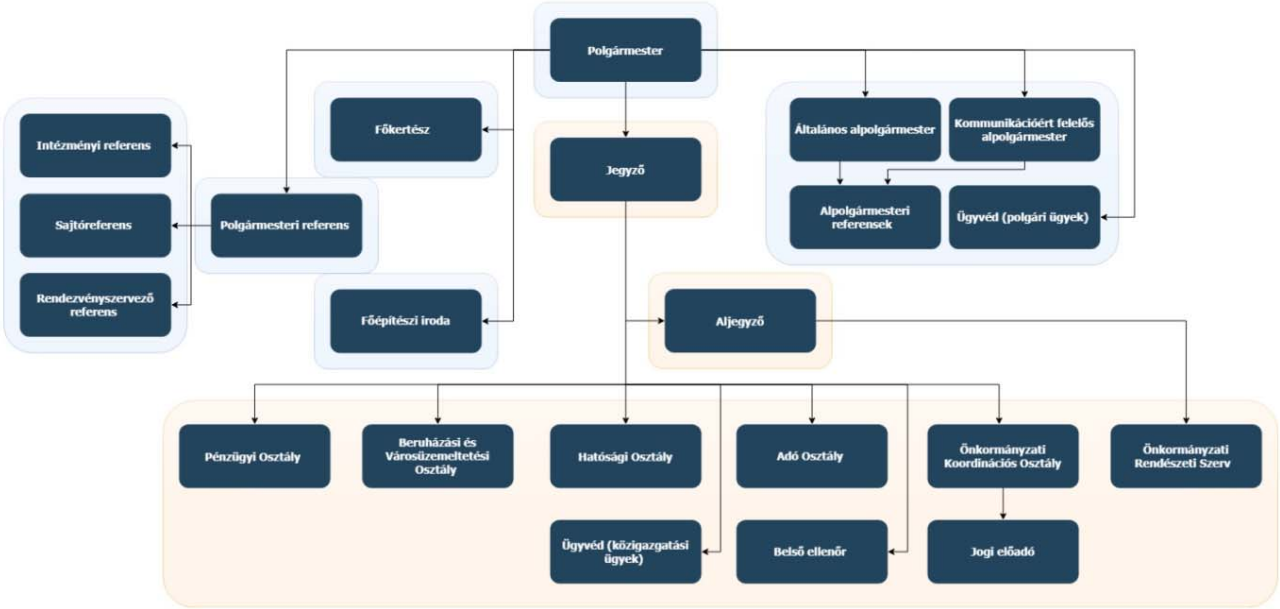

Az Önkormányzat településfejlesztési elképzeléseit dokumentáltan a Településfejlesztési Koncepció és a településfejlesztési tervnek tekintendő Integrált Településfejlesztési Stratégia tartalmazza, melyek integrált, stratégiai és területi alapú fejlesztési dokumentumok. A Településfejlesztési Koncepció és Integrált Településfejlesztési Stratégia a település jövőképének meghatározása mellett rögzíti azokat a rövid, közép- és hosszú távú célokat, feladatokat, településfejlesztési akciókat, fejlesztéseket, intézkedéseket, amelyeket a település a tervszerű, fenntartható és gazdaságos fejlődése és üzemeltetése érdekében az Önkormányzat megvalósítana. A településfejlesztés szervezeti kereteinek kialakítását az Integrált Településfejlesztési Stratégiában meghatározott fejlesztési beavatkozások, a finanszírozás jellege, a megvalósításhoz szükséges kompetencia, valamint a fejlesztés szereplőinek köre alapján több tényező határozza meg. A településfejlesztés szervezeti keretei, felépítése éppen ezért időben változhat, az aktuális fejlesztési igények, a rendelkezésre álló fejlesztési források függvényében. A szervezeti keretekkel szemben az egyik legfontosabb elvárás a rugalmas, hatékony, magas színvonalú megvalósításra alkalmas szervezetrendszer kialakítása. Ennek létrehozása érdekében a településfejlesztéssel összefüggésben felmerülő konkrét feladatok esetében a gyors és eredményes program- és projektmenedzsmenttel kapcsolatos hatásköröket a megfelelő szakmai kompetenciákat biztosító szervezeti egységekhez, szervezetekhez szükséges telepíteni.

A településfejlesztési feladatok stratégiai előkészítése közvetlenül a Városfejlesztési és Környezetvédelmi Bizottság feladatköréhez tartozik, de természetesen ebben a munkában szerepet kap a többi bizottság is. A Bizottságnak a direkt településfejlesztéshez kapcsolódó feladat- és hatáskörei a következők:

- Véleményezi az Önkormányzat és a Polgármesteri Hivatal fejlesztési elképzeléseit.
- Véleményezi az Önkormányzat vagy intézményei által benyújtásra kerülő pályázatokat.
- Közreműködik a városfejlesztési koncepciók, programok, tervek kialakításában.
- Előkészíti a városfejlesztésben jelentős súllyal bíró területek hasznosítására kiírt pályázatokat.
- Javaslatot tesz az éves költségvetésben a városfejlesztési és városüzemeltetési célokra megjelölt előirányzatok felhasználására.
- Szükség esetén, de évente legalább kétszer véleményt nyilvánít városfejlesztési és városüzemeltetési kérdésekben.

A Településfejlesztési feladatok operatív ellátásában elsősorban a Polgármesteri Hivatal szervezeti egységeinek van szerepe, a fejlesztési beruházások előkészítésétől a projektek fizikai megvalósításáig. Ebben a feladatban (közvetve vagy közvetlenül) a Polgármesteri Hivatal szinte valamennyi szervezeti egysége érintett, így nagyon fontos a koordinált feladatfelosztás. A Hivatal alapvetően a saját munkatársaira támaszkodva végzi feladatát, de szükség esetén lehetőség van külső szakemberek bevonására is. A Hivatal településfejlesztéshez kapcsolódó feladatai:

- Felelősek az Integrált Településfejlesztési Stratégiában kijelölt fejlesztések megvalósításáért,
- Településfejlesztési pályázatok menedzselése a beadástól a lebonyolításig,
- Beszámolás a végrehajtás folyamatáról és eredményeiről,
- Fejlesztések nyilvánosságának biztosítása,
- Fejlesztések lebonyolításának nyomon követése.

A településfejlesztés kapcsán elengedhetetlen monitoring feladatok elvégzéséhez is humánerőforrást biztosítani. A fejlesztések eredményességét, az elért hatásokat számszerűen adatokkal is szükséges alátámasztani, kiértékelni. Ez a feladat magába foglalja a mérési metódusok kidolgozását, kapcsolattartást az intézkedésben érintett szervezetekkel és a mérési eredmények feldolgozását. A településfejlesztéssel kapcsolatos monitoring munka eredményéről szükséges

beszámolni a képviselőtestület számára, illetve a monitoring eredmények szélesebb nyilvánosságát is biztosítani kell.

5.2. Településfejlesztési akciók finanszírozási lehetőségei

Pályázati forrásszerzés

A települések finanszírozás szerzési képessége kritikus terület, hiszen kellő források hiányában a tervezett fejlesztések ellehetetlenülnek, tehát csökken a település fejlesztési potenciája. Ez nem csak azért jelent problémát, mert ilyen esetekben az Önkormányzat kénytelen törölni, vagy későbbre ütemezni adott fejlesztéseket, hanem rövid és hosszútávú anomáliák is jelentkezhetnek. Az Integrált Településfejlesztési Stratégiapont arra szolgál, hogy az Önkormányzat egy jól átgondolt fejlesztési célrendszerrel és cselekvési tervvel rendelkezzen, ami alkalmas összefüggésében kezelni akciótervi intézkedéseket, azok indokoltságát alátámasztja és bemutatja a fejlesztésekhez szükséges pénzügyi erőforrásokat. Amennyiben a tervezetthez képest kevesebb összegből tud csak gazdálkodni az Önkormányzat az alapvetően két dolog miatt jelent problémát. Egyrészt a későbbre halasztott fejlesztések sok esetben többletköltséggel járnak. Másrészről a tervezett fejlesztések esetében nagy jelentősége van a szinergiának, így egyes elemek ellehetetlenülése más fejlesztésekre is negatív hatást gyakorolhatnak. Mindez azt jelenti, hogy a településfejlesztési akciók előkészítésénél reális finanszírozási terveket kell alkalmazni. Olyan pénzügyi konstrukciókat kell kialakítani, amelyek lehetővé teszik, hogy az adott településfejlesztési elképzelés természetének és tartalmának megfelelően az önkormányzat a lehető legkedvezőbb finanszírozással, az önkormányzati költségvetést lehetőség szerint kímélve valósíthassa meg komplex településfejlesztési elképzeléseit.

Településfejlesztési akciók megvalósítására elsősorban pályázati keretből van lehetőség és ezen belül is az EU-s pályázatok kínálják a legtöbb lehetőséget. Az elmúlt időszakban alapvetően 3 forrást használt ki az Önkormányzat:

- KÖFOP pályázati forrásból az elektronikus ügyintézés fejlesztésével a belső hivatali munkafolyamatok és az állampolgári ügyintézések átalakítása és rövidülése történt meg.
- KEHOP forrásból olyan településfejlesztési akciók valósultak meg, amik hozzájárultak a klímaváltozás kedvezőtlen hatásainak megelőzéséhez és mérsékléséhez, illetve hatékonyabb erőforrás felhasználást tettek lehetővé.
- TOP forrásból elsősorban a helyi közösségi szolgáltatások fejlesztése történt meg.

Az elkövetkező időszakban elsősorban a TOP Plusz pályázati forrásokra támaszkodva tervez településfejlesztési akciók végrehajtását az Önkormányzat. A TOP Plusz Magyarország 2021-2027 programozási időszakra szóló területi operatív programja, amely az ország teljes területét lefedi. Célja az EU szintű és az országon belüli területi kohézió javítása, ennek érdekében a régiók és megyék fejlettségi pozíciójának javítása az EU átlag viszonylatában, az országon belüli egyenlőtlenségek csökkentése. Az Önkormányzat a TOP Plusz-ban megnevezett prioritások közül az alábbi területeken igyekszik forrásokhoz jutni:

- Élhető megyeprioritás - Integrált településfejlesztés: a helyi közlekedési infrastruktúra és szolgáltatások, a települési zöld és kék infrastruktúra, a klíma-alkalmazkodás, a barnamezős rehabilitáció, helyi közösségi és kulturális, sport és szabadidős terek és szolgáltatások, IKT és okos település fejlesztések és a szociális város rehabilitáció terén.
    - Kapcsolódó projekt: Göd, Duna-part Nyaralóházak (TOP_Plusz-1.2.1); Göd, Huzella főzőkonyha (TOP_Plusz-1.1.1); Béke út felújítása (TOP_Plusz-1.2.3)

- Klímabarát megye prioritás –Helyi, önkormányzati energetika: önkormányzati épületek és gyógyfürdők energiahatékonysági korszerűsítése, valamint a megújuló energia-felhasználás növelése.
    - Kapcsolódó projekt: Felhívásnak megfelelően később kerül konkretizálva
- Gondoskodó megye prioritás – A helyi szinten elérhető, fenntartható és magas színvonalú önkormányzati közszolgáltatások biztosítása, kiemelten a gyermekjóléti alapellátás, a bölcsődei és az óvodai ellátás, a köznevelés, az egészségügyi és a szociális alapellátás területén, megteremtve a szolgáltatásnyújtás megfelelő infrastrukturális feltételeit.

  Megyei foglalkoztatási-gazdaságfejlesztési együttműködések, a helyben történő foglalkoztatás támogatása, valamint az egészségügyi és szociális beruházásokhoz, továbbá a helyi közösségi és kulturális, sport és szabadidős infrastrukturális fejlesztésekhez kapcsolódó humánfejlesztési, valamint felzárkózást segítő és esélyegyenlőség megteremtését célzó programok.
    - Kapcsolódó projekt: Alapszolgáltatási Központ fejlesztése (TOP_Plusz-3.3.2)
- Versenyképes megye prioritás - Helyi gazdaságfejlesztés és foglalkoztatás ösztönzése keretében önkormányzati és helyi, térségi gazdaságfejlesztési infrastruktúra (pl. üzleti infrastruktúra), a helyi gazdasághoz kapcsolódó térségi és helyi közlekedési infrastruktúra (pl. alacsonyabb rendű utak), helyi és térségi turizmusfejlesztés, gyógyfürdőkhöz kapcsolódó szolgáltatások fejlesztése, aktív- és ökoturisztikai beruházások támogatása.
    - Kapcsolódó projekt: Felhívásnak megfelelően később kerül konkretizálva

Forrásszerzés érdekében történő cselekvések

A településfejlesztési akciók megvalósításához szükséges források előteremtéséhez nem szabad csupán az EU-s pályázati pénzekre támaszkodni. Proaktív forrásszerző önkormányzati cselekvésekre van szükség. Ezek a következők lehetnek:

- Pályázatfigyelés: Az Önkormányzatoknak fejlesztések területén az EU-s operatív programokból van a legtöbb lehetősége forráshoz jutni, de nem ez az egyetlen lehetőség. Figyelemmel kell lenni, hogy milyen más pályázati kiírás jelenik meg, legyen az hazai vagy nemzetközi. Figyelemmel kell arra lenni, hogy a fejlesztések kijelölésében ne az legyen az elsődleges szempont, hogy éppen milyen pályázati forrás elérhető, hanem azok a fejlesztések élvezzenek prioritást, amik kapcsolhatóak az Integrált Településfejlesztési Stratégia célrendszeréhez.
- Helyi vállalkozói fórumok: Ezek olyan események, ahol közös térben tudnak találkozni a helyi gazdaság szereplői. Ezek az alkalmak lehetőséget adnak az Önkormányzatnak, hogy közvetíteni tudja a vállalkozói célcsoportnak gazdasági céljait, de ugyanilyen fontos, hogy legyen terepe a helyi vállalkozók közötti párbeszédnek, kapcsolódási pontok, közös érdekek megtalálásának.
- Térségi együttműködések kialakítása: Számos olyan tevékenység van, ahol tere van a térségi együttműködéseknek, hiszen ilyen formában költséghatékonyabban tudnak megvalósulni fejlesztések, illetve hatékonyabb azok fenntartása, üzemeltetése. Az együttműködés másik formája lehet, amikor közös érdekek mentén lobbiznak települések, legyen szó jogszabályi érdekérvényesítésről, fejlesztési pénzek elosztásáról, vagy szakpolitikai, várospolitikai kérdésekről.
- Településmarketing és kommunikáció: Fontos, hogy az Önkormányzat kialakítsa azokat a felületeket, kommunikációs csatornákat, amiken be tudja magát mutatni magát, illetve

kommunikálni tudja azokat az elért eredményeket és jövőbeli fejlesztési célokat, amiken keresztül jól láthatók az Önkormányzat szándékai. Ezen kommunikációs felületek mind hozzájárulnak ahhoz, hogy külső szereplők számára átlátható legyen Göd településfejlesztési célkitűzései és hogy ehhez milyen forrásokra van szükség.

6. Anti-szegregációs program

6.1. Szegregátumok KSH adatok alapján

A KSH a 314/2012 (XI. 8.), valamint a 419/2021. (VII. 15.) Kormányrendeletek alapján tud a települések számára adatközlést nyújtani, arra vonatkozóan, hogy adott településrészen található-e szegregátum, vagy szegregációval veszélyeztetett terület. A lehatároláshoz szegregációs mutató alapján történik:

„szegregált vagy szegregációval veszélyeztetett terület: szegregációs mutatóval lehatárolt olyan egybefüggő terület, amelyen az alacsony társadalmi státuszú családok koncentráltan élnek együtt vagy a társadalmi státuszcsökkenés jelei tapasztalhatók, ezért a területen közösségi beavatkozás szükséges; szegregált vagy szegregációval veszélyeztetett terület lehet egy önálló településrész, de részét képezheti egy vagy több településrésznek is;”

Szegregáció mutató: legfeljebb általános iskolai végzettséggel rendelkezők és munkajövedelemmel nem rendelkezők aránya az aktív korúakon (15-59 év) belül. Göd esetében ennek határértékei:

- Szegregált terület, amelynél a szegregációs mutató értéke nagyobb egyenlő, mint 35%
- Szegregációval veszélyeztetett terület, amelynél a szegregációs mutató értéke nagyobb egyenlő, mint 30%, de kisebb, mint 35%

200 főnél népesebb települések esetében szegregátumnak, illetve szegregációval veszélyeztetett területnek azok az egybefüggő területek tekintendők, melyek megfelelnek a fenti mutatók egyikének, és a terület lakónépességének száma eléri az 50 főt.

A KSH által kiadott nyilatkozat[2] alapján: „Göd városnak nincs sem szegregátuma, sem szegregációval veszélyeztetett területe.”

A vonatkozó kormányrendelet alapján a szegregációszűrést kizárólag a 2011. évi népszámlálás adatbázisa alapján tud a KSH teljesíteni. Az azóta történt változásokról az Önkormányzatnak van lehetősége kiegészítő információkkal szolgálni. Az Önkormányzat megerősíteni tudja, hogy a 2011-es népszámlálás óta eltelt időszakban a városban nem alakult ki szegregátum, vagy azzal veszélyeztette terület, így az Integrált Településfejlesztési Stratégia elkészítésének pillanatában is helytállóak a KSH szegregátumokra vonatkozó megállapításai.

6.2. Szegregáció kialakulását fékező intézkedések

Alapelvek

A Gödre vonatkozó szegregációs mutatók alapján a városban nincsen szegregátum. Mindemellett egy felelősen gondolkodó Önkormányzat, figyelve a helyi lakosság szociális és közösségi igényeire, illetve a település hosszú távú gazdasági és finanszírozási szempontjait is figyelembe véve, akkor jár el helyesen, ha olyan szociális fókuszú programsorozatot alakít ki, ami megoldást kínál a helyben felmerülő problémákra. Mindezzel párhuzamosan az Önkormányzat annak a szempontnak az érvényesítésére is figyel, hogy a helyi fejlesztéspolitika megvalósításának lépései ne járuljanak hozzá sem területi alapú szegregáció kialakulásához, sem a helyi lakosság szociális lehetőségeinek szűkítéséhez.

[2] 2023. január 23-án kelt, 11/25-2/2023 iktatószámú megkeresésére adott hivatalos KSH válasz

Az elmúlt időszakban megélt COVID helyzet, illetve a 2022-ben kezdődő gazdasági válság erősen rányomja bélyegét a település életére. Az Önkormányzat kénytelen csökkenteni működtetésre fordítható összegeket, illetve csökken a fejlesztési mozgástere is. Ez a gazdasági helyzet fokozottan érinti az eleve hátrányos helyzetűnek számító helyi lakosokat, így az ő segítésük elsőrendű feladat az Önkormányzat számára. Mivel a szociális terület finanszírozási lehetőségei korlátosak, így nagyobb hangsúlyt kapnak a helyi ellátórendszer hatékonyságának javítását célzó intézkedések.

- **Célzott segítségnyújtás:** A segítségnyújtás célcsoportjának, a megfelelő segítő módszertannak a megtalálása, a segítő tevékenység ütemezése.
- **Helyi szinergiák kihasználása:** A helyi szociális ellátórendszer intézményei közötti koordináció javítása, illetve egyéb helyi szervezetek, közösségek bevonása a segítségnyújtásba.
- **Komplex megoldások keresése:** Ahogy a hátrányos helyzetben lévő helyi lakosság problémái sem csupán szociális jellegűek, úgy a megoldás sem delegálható kizárólag a szociális ellátórendszerre. Olyan megoldásokat kell alkalmazni, ahol az egymással összefüggő problémákra komplex megoldások születnek.

Anti-szegregációs Program célrendszere:	A helyi lakosság életminőségének és életlehetőségeinek javítása
	A szociális biztonság megteremtése, az egészségi állapot javítása
	Az esélyegyenlőség feltételeinek javítása, kiemelten az óvodás és iskolás gyermekek körében
	A biztonságos lakókörnyezet megteremtése, a bűnelkövetések számának csökkentése
	Szociális ellátások elérhetőségének javítása

Az Önkormányzat szándékai a következő területekre szükséges koncentrálni az Anti-szegregációs Programnak:

— **Szociális tervezés**

Hatékony helyi szociális program akkor valósítható meg, amennyiben kellő mennyiségű és mélységű megalapozó ismeret áll rendelkezésre. Az Önkormányzat, a helyi szociális ellátórendszer és társ szervezetek számos formális és informális adattal, információval, tapasztalattal rendelkeznek, amik összegyűjtése, rendszerezése fontos feladat. A szociális tervezés formális megjelenítésének azok a stratégiai dokumentumok tekinthetőek, amik érdemben és fókuszáltan foglalkoznak a helyi szociális ellátórendszerrel:

- Helyi Esélyegyenlőségi Program: Göd Város Önkormányzata az Esélyegyenlőségi Program elfogadásával érvényesíteni kívánja: az egyenlő bánásmód, és az esélyegyenlőség biztosításának követelményét, a közszolgáltatásokhoz történő egyenlő hozzáférés elvét, a diszkriminációmentességet, szegregációmentességet, a foglalkoztatás, a szociális biztonság,

az egészségügy, az oktatás és a lakhatás területén a helyzetelemzés során feltárt problémák komplex kezelése érdekében szükséges intézkedéseket. A köznevelési intézményeket – az óvoda kivételével – érintő intézkedések érdekében együttműködik az intézményfenntartó központ területi szerveivel (tankerülettel).

- Gyermekvédelmi feladatok átfogó értékelése: Az Önkormányzat a gyermekek védelméről és a gyámügyi igazgatásról szóló 1997. évi XXXI. törvény 96.§ (6) bekezdése alapján minden évben, külön jogszabályban meghatározott tartalommal, a gyermekjóléti és gyermekvédelmi feladatainak ellátásáról átfogó értékelést készít.

A felsorolt dokumentumok átfogó információt adnak a helyi szociális ellátórendszerről, számokkal alátámasztva bemutatják a jelenlegi helyzetet, illetve kijelölik a megvalósítandó célokat. Mindezek mellett fontos, hogy teret kapjanak a szociális ellátótrendszerben dolgozó és nagy tapasztalattal rendelkező munkatársak hétköznapi tapasztalatai. Ezek olyan szakmai érzékelések, amiken keresztül a helyi társadalmi/szociális problémák jobban megismerhetőek és feldolgozhatóvá vállnak. Az érintett szakemberek problémaérzékelésén keresztül a könnyebbé válik a helyi szociális szükségletek összegyűjtése, elemzése. Amennyiben ez megtörténik, akkor tud hatékonyabbá válni a kapacitástervezés.

— **Helyi szociális ellátórendszer támogatása**

A város szociális intézményeiben magas színvonalú szakmai tevékenység folyik. Mindezek mellett is szükséges a szociális ellátórendszer személyi és tárgyi feltételeinek javítása, illetve infrastrukturális fejlesztésekre. A helyi szociális ellátórendszer központi intézménye az Alapszolgáltatási Központ. Göd Város Önkormányzata az Alapszolgáltatási Központon keresztül nyújtja a szociális étkeztetést, a házi segítségnyújtást, a jelzőrendszeres házi segítségnyújtást, a családsegítést, valamint az idősek nappali ellátását.

Göd a Terület- és településfejlesztési operatív program keretében az Alapszolgáltatási Központ felújítására 208.099.604,-Ft-ot nyert. Ez az összeg az intézmény tárgyi és infrastrukturális feltételeinek javítására fordítható. Épületbővítés az akadálymentes ügyintézés és szolgáltatások biztosítása, egyenlő esélyű hozzáférése érdekében, valamint az idősek nappali ellátásához kapcsolódó pihenőhelyiség kötelező kialakítása miatt.

A helyi szociálpolitika hatékonyság növelésében fontos szerepet kell kapnia, hogy a szociális ellátórendszer szereplői, illetve a szociális ügyekben segítő szerepet vállaló egyéb szervezetek találkozzanak egymással, szakmai egyeztetések történjenek. A koordinált együttműködéstől az várható, hogy javul a rászorultak elérése, a szociális szolgáltatások jobban tervezhetőbbé vállnak, hatékonyabb szociálpolitika valósítható meg. Szociális terület koordinációjában a már eddig is létező Szociálpolitikai Kerekasztalnak kell vezető szerepet vállalnia. A Kerekasztal a szociális feladatok ellátása terén véleményezi:

- a város szociális szolgáltatástervezési koncepcióját
- a helyi szociális ellátásokról szóló helyi rendeletet
- a helyi gyermekvédelmi ellátásról szóló rendeletet
- a lakások és helyiségek bérletéről szóló rendeletet
- a helyi esélyegyenlőségi programot

— **Szociálpolitikai intézkedések**

A fejlesztések során minden esetben szükséges vizsgálni, hogy az esélyegyenlőség elve teljesül-e. Alapelv, hogy a tervezett fejlesztések semmilyen társadalmi csoport számára ne járjanak hátrányos

következménnyel. Ennek érdekében szükséges előre feltérképezni, hogy a fejlesztések önmagukban, illetve azok egymásra hatása milyen következményekkel járhat esélyegyenlőségi szempontból. Cél az is, hogy a jelenleg hátrányos helyzetűnek számító személyek, csoportok körülményei javuljanak, életlehetőségeik bővüljenek. Az esélyegyenlőség biztosítása nem állhat meg a tervezési szakaszban, fontos a nyomonkövetés rendszerének kialakítása, ami a fejlesztések megvalósítása során is folyamatosan monitoringozni tudja az esélyegyenlőség teljesülését.

Szükséges a meglévő szociálpolitikai intézkedések, szociális támogatási rendszerek felülvizsgálata, illetve kívánatos a szociális területeken megvalósítandó intézkedések szinkronizálása társterületek intézkedéseivel. Gyors és a helyi lakosság számára érzékelhető változások mellett olyan intézkedések megvalósítására van szükség, amik szakmai és gazdasági szempontokat egyaránt figyelembe véve fenntarthatóak. Intézkedéscsomagba bevonható területek:

- Helyi szociális támogatási rendszer,
    - pénzbeli települési támogatások,
    - természetbeni települési támogatások,
- Foglalkoztatás,
- Bűnmegelőzés,
- Ifjúság és időskérdés,
- Sport és kultúra,
- Egészségügy.

— **Közösségi támogatás**

A szociális gondoskodást nem szabad leszűkíteni a szociális ellátórendszerre, illetve a különféle szociális támogatásokra. Érdemes tágabb értelemben gondolkodni a szociális biztonság megteremtéséről. Közösségi szolidaritás megteremtésére van szükség és ennek megfelelően a helyi közösség lehető legszélesebb részét kell tudni megszólítani, illetve bevonni őket a szociális gondoskodásba. A COVID helyzet különösen rámutatott arra, hogy mekkora szükség van arra, hogy ne egyénenként kelljen megküzdeni a szociális kihívásokkal, hanem legyen olyan közösségek, amik támogatást, segítséget tudnak nyújtani.

A civil szervezetek, egyházak a maguk közösség szervező módján sokszor hatékonyabban tudnak eljutni a szociális gondoskodást igénylőkhöz. Ezen szervezetek számos módon tudnak támogatást nyújtani a rászorulók részére. Egyes esetekben a közösséghez tartozás élménye is segítséget jelenthet, de vannak olyan civil szervezetek, akik aktív szerepet vállalnak a szociális gondoskodásban, akár önálló akciókkal, vagy akár a helyi intézményekkel szoros együttműködésben.

A helyi lakosság az elmúlt években számos tanúbizonyságát tette annak, hogy fontos nekik a szolidaritás és szükség esetén összefognak és mellé állnak fontos szociális ügyeknek. Fontos látni, hogy hatékony és fenntartható szociális beavatkozások csak akkor képzelhetőek el, ha azok találkoznak a helyi lakosság igényeivel és lehetőségeivel. Ennek érdekében érdemes megkérdezni őket, hogy milyen helyi szociális problémákat látnak, illetve nekik milyen ötleteik, erőforrásaik vannak ezek megoldására. Lehetőséget kell adni a helyi lakosoknak, hogy szerepet vállaljanak szociális gondoskodást nyújtó programok megtervezésében és megvalósításában

A gödi közösségnek fontos szereplői a helyi gazdasági szereplők is. Esetükben mindig kérdés, hogy mennyire tudnak és/vagy akarnak aktív szerepet vállalni város életében. Az Önkormányzatnak szerepe van abban, hogy miként tudja megszólítani ezeket a szereplőket és milyen kooperációkat

tud velük kialakítani. Olyan szociális célzatú együttműködésekre, közös cselekvésekre van szükség, amiben találkozni tud az Önkormányzat igénye és a helyi vállalkozások segítő szándéka és érdeke.

V. SZINERGIAVIZSGÁLAT, KÜLSŐ ÉS BELSŐ ÖSSZEFÜGGÉSEK

Az OFTK értelmében a nemzeti jövőkép az alábbiak szerint kerül megfogalmazásra: „Magyarország 2030-ban Kelet-Közép-Európa egyik vezető gazdasági és szellemi központja lesz, lakosságának biztonságos megélhetést biztosító, az erőforrások fenntartható használatára épülő versenyképes gazdasággal, azzal összefüggésben gyarapodó népességgel, megerősödött közösségekkel, javuló életminőséggel és környezeti állapottal.”[3]

A nemzeti jövőkép elérése érdekében négy hosszú távú átfogó fejlesztési cél, továbbá tizenhárom specifikus cél (hét szakpolitikai jellegű és hat területi cél) került megfogalmazásra, melyek közül Göd település leginkább az alábbiakat segíti elő:

- *Értékteremtő, foglalkoztatást biztosító gazdasági fejlődés,*
- *Népesedési fordulat, egészséges és megújuló társadalom,*
- *Természeti erőforrásaink fenntartható használata, értékeink megőrzése és környezetünk védelme,*
- *Térségi potenciálokra alapozott, fenntartható térszerkezet.*
- *Versenyképes, innovatív gazdaság,*
- *Gyógyító Magyarország, egészséges társadalom, egészség- és sportgazdaság*
- *Értéktudatos és szolidáris öngondoskodó társadalom,*
- *Stratégiai erőforrások megőrzése, fenntartható használata, környezetünk védelme,*
- *Az ország makroregionális szerepének erősítése,*
- *Kiemelkedő táji értékű térségek fejlesztése,*
- *Összekapcsolt terek: az elérhetőség és mobilitás biztosítása.*

Göd átfogó céljai (azokon keresztül részcéljai és a kapcsolódó projektek is) illeszkednek Magyarország céljához, ezáltal hozzájárul a nemzeti célok megvalósulásához. A pipával jelölt területek átfogó céljai szorosan összefüggenek egymással, azonban a pipával nem jelölt átfogó célok sem ellentétesek egymással.

ÁTFOGÓ CÉL - GÖD ***ÁTFOGÓ FEJL. CÉL - OFTK***	V/ Versenyképes város	F/ Fenntartható és élhető város	G/ Gondoskodó város	T/ Természeti környeztet megőrző város
Értékteremtő, foglalkoztatást biztosító gazdasági fejlődés	✓			
Népesedési fordulat, egészséges és megújuló társadalom		✓	✓	✓
Természeti erőforrásaink fenntartható használata, értékeink megőrzése és környezetünk védelme		✓		✓
Térségi potenciálokra alapozott, fenntartható térszerkezet		✓	✓	✓

[3] Az OFTK a Nemzeti Fejlesztés 2030 – Országos Fejlesztési és Területfejlesztési Koncepcióról szóló 1/2014. (I.3.) OGY határozat által (mellékletként) került elfogadásra. A megalapozó vizsgálat tartalmazza az OFTK célkitűzéseinek bemutatását. Lásd. Megalapozó vizsgálatban.

Gödöt a megyei területfejlesztési koncepció átfogó területi céljai a Gödi KGÖ övezet fejlesztése kivételével nem érintik, viszont a megyei szintű tervek megvalósításának a település is részese tud lenni, a további céloknak a város célrendszere, tervezett programjai megfelelnek.

TÁRSADALMI MEGÚJULÁS (TM) ***testben és lélekben egészséges, együttműködő egyén és közösségek***	✓
TM.1. A szociális és létbiztonság megerősítése, a közösségek megújítása, a családi értékek előtérbe helyezése, „családbarát" megye, a társadalmi bizalom erősítése.	✓
TM.2. Az együttműködések intézményesítése a térségi szereplőkkel, a megye belső kapcsolati hálójának fejlesztése, menedzsment kapacitásának fejlesztése.	
TM.3. Egészséges társadalom, a megye lakossága egészségi állapotának javítása, kiemelt hangsúlyt fektetve az egészséges életmódra és prevencióra	✓
TM.4. Kreatív, tudásalapú társadalom, korszerű gyakorlati tudás biztosítása, az oktatás intézményrendszerének infrastrukturális és tartalmi megújítása, a kultúra, kulturális értékek megőrzése és fejlesztése, a térségi- és helyi identitás erősítése	✓
GAZDASÁG DINAMIZÁLÁSA (GD) ***az értékteremtő képesség növelése a térség adottsága, külső-és belső kapcsolatrendszerre építve***	✓
GD.1. A gazdaság teljesítményének, hatékonyságának és stabilitásának erősítése; több lábon álló gazdaság; a technológia és tudásintenzív, valamint a foglalkoztatást erősítő ágazatok kiegyensúlyozott fejlesztése, a gazdasági ágak közül kiemelten az ipar, az építőipar, a turizmus, a közlekedés, kereskedelem, raktározás, az információ és kommunikáció ágakban működő vállalkozások versenyképességének növelése, technológiai felkészültségének javítása.	✓
GD.2. Gazdasági húzótérségeink innovációs teljesítményének, versenyképességének, exportjának növelése.	
GD.3. Makroregionális logisztikai funkciók és a rászervezhető értékteremtő képesség erősítése kiemelten az MO mentén a Liszt Ferenc nemzetközi repülőtér térségében. ***A Gödi Különleges Gazdasági Övezet fejlesztése.***	✓
TÉRSZERKEZET FEJLESZTÉSE ÉS KIEGYENSÚLYOZÁSA ***a lokális- és makrotérségi érdekeket kiszolgálni tudó, fenntartható környezet***	✓
TF.1. Pest megye térségének nemzetközi és országos multimodális közlekedési kapcsolatrendszerének fejlesztése a transzfer szerep ellátása és hálózatos térstruktúra kialakulása érdekében.	✓
TF.2. A térség kohéziójának javítása érdekében a megye közlekedési kapcsolatrendszerének fejlesztése, kiemelten kezelve a térségközpontok és vonzáskörzetük közlekedését és az elővárosi közlekedést.	✓
TF.3. Tervezett, koordinált térségfejlesztés, policentrikus települési struktúra, fenntartható városfejlesztés. takarékos területhasználat, épített és környezeti értékek megóvása és fejlesztése.	✓
TF.4. Energiagazdálkodás, vízgazdálkodás, közműfejlesztés és környezetvédelem a térségek és települések fenntartható fejlődésének szolgálatában.	✓
H.1. Területi és társadalmi kohézió, szociális felzárkóztatás	✓
H.2. Partnerség, együttműködés	✓
H.3. Fenntarthatóság, klíma és energiapolitika	✓
H.4. Hatékonyság	✓
H.5. Innováció	✓
H.6. Identitás erősítés, megyei profil, értékmegőrzés, értékteremtés	✓

Pest megye fejlesztéspolitikája tudatos értékválasztásában bemutatott szemlélettel Göd stratégiájában megfogalmazott programok szinergiában vannak, elősegítik az értékek fennmaradását, azok kialakulását.

I. prioritás - Versenyképes Pest megye	✓
P1.1. Vállalkozások versenyképességének javítása	✓
P1.2. Pest megye gazdaságában meghatározó súlyú ágazatok fejlesztése	✓
P1.3. Területi fókuszú gazdaságfejlesztés	✓
II. prioritás - Szolidáris Pest megye	✓
P2.1. Helyi gazdaságfejlesztés	✓
P2.2. Térségi társadalmi felzárkóztatás	
P2.3. Települési és térségi infrastruktúra fejlesztése	✓
III. prioritás - Elérhető Pest megye	✓
P3.1. Hiányzó nemzetközi közlekedési kapcsolatok ütemezett megépítése, illetve a meglévő kapcsolatok fejlesztése	
P3.2. Közösségi közlekedés fejlesztése	✓
P3.3 Közúthálózat fejlesztése	✓
IV. prioritás - Élhető Pest megye	✓
P4.1. Policentrikus településstruktúra, járásközponti funkcióhoz köthető fejlesztések Pest megyében	
P4.2. Környezetvédelem, természeti területek és értékek megóvása, élhetőbb települési környezet kialakítása	✓
P4.3. Energiahatékonyság növelése, a CO2 kibocsátás csökkentése	✓
P4.4. Vízgazdálkodás, vízvisszatartás létesítményeinek fejlesztése	✓
P4.5. Hulladékgazdálkodás fejlesztése	✓
V. prioritás - Emberközpontú Pest megye	✓
P5.1. Pest megyei humán erőforrás fejlesztése	✓
P5.2. Pest megyei intézmények fejlesztése és építése	✓
P5.3. Pest megyében lévő kulturális értékek megőrzése és helyi identitás erősítése	✓
P5.4. Térségi szereplőkkel való együttműködés és koordináció	✓
P5.5. Társadalmi programok megvalósítása	✓
P5.6. Egészségtudatos életmód és prevenció ösztönzése	✓
P5.7. Egészségügyi intézményrendszeri fejlesztése	✓

A Pest Megyei Duna Stratégia (PDS) és az EU Duna Régió Stratégiája (EUDRS) fejlesztési stratégiája és akcióterve Göd stratégiájával szinergiában vannak.

A DRS által megfogalmazott legfontosabb célkitűzések négy pillér köré csoportosíthatók, melyek megegyeznek az EUDRS pilléreivel. A DRS által makrorégiós szinten meghatározott átfogó célokhoz és prioritás területekhez kapcsolódó fellépések és projektek összevetésre kerültek Pest megye regionális és helyi szinten megfogalmazott kihívásaival, igényeivel és fejlesztési céljaival.

I. javasolt beavatkozás – Pest megye fejlődési lehetőségei a Duna régióban a közlekedési hálózatok, a logisztika, a multimodális, a gazdaságifejlesztés és a versenyképesség terén	✓
II. javasolt beavatkozás – Pest megye fejlődési lehetőségei a Duna régióban a turizmus, kulturális és ökológiai értékek, egészségipari és vidékfejlesztés terén	✓
III. javasolt beavatkozás – Pest megye fejlődési lehetőségei a Duna régióban elmaradott térségek felzárkóztatásának elősegítése terén	
IV. javasolt beavatkozás – Környezetipari és energetikai fejlesztések a DRS keretében	✓
V. javasolt beavatkozás – Pest megye fejlődési lehetőségei a DRS intézményrendszeréhez való kapcsolódás terén	✓

A településfejlesztési stratégia célrendszerében az átfogó célok is tartalmaznak olyan témaköröket, melyek erősen összefüggenek, szinergiában vannak egymással. Az egyes részcélok átfogó célokhoz való kapcsolódásuk erőssége alapján került „besorolásra” az átfogó célokhoz. Az átfogó és részcélok szinergiájának erősségét, a kapcsolódást az alábbi táblázat mutatja:

ÁTFOGÓ CÉL / ***RÉSZ CÉL***	V/ Versenyképes város	F/ Fenntartható és élhető város	G/ Gondoskodó város	T/ Természeti környeztet megőrző város
V1/ Mikro- és kisvállalkozások fejlesztése, erősítése	✓✓✓	✓	✓	✓
V2/ Lakosság foglalkoztatásának bővítése, jövedelem növelése	✓✓✓	✓	✓✓	✓
F1/ Hatékony energiatakarékos és fenntartható városüzemeltetés	✓	✓✓✓	✓✓	✓✓
F2/ Vonzó és energiahatékony épített környezet, táj- és településkép	✓	✓✓✓	✓	✓✓
F3/ Minőségi életkörülmények és színvonalas lakókörnyezet fenntartása, átalakuló városrészek tervszerű, ütemezett fejlesztése	✓	✓✓✓	✓✓	✓
F4/ Környezettudatos területfelhasználás, a tájhasználat optimalizálása, a klímaváltozáshoz való alkalmazkodás, a helyi erőforrások hasznosítása	✓	✓✓✓	✓	✓✓✓
F5/ Fenntartható mobilitás, biztonságos közlekedés, térségi közlekedés fejlesztése	✓	✓✓✓	✓	✓
G1/ Aktív kulturális és sportélet, rekreációs lehetőségek	✓	✓	✓✓✓	✓
G2/ Magas színvonalú humán szolgáltatások	✓	✓	✓✓✓	✓

G3/ Közösség erősítése, szolidáris társadalom	✓	✓	✓ ✓ ✓	✓ ✓
G4/ Helyi identitástudat erősítése	✓	✓	✓ ✓ ✓	✓ ✓
T1/ A városi zöldfelületi hálózat továbbfejlesztése	✓	✓ ✓	✓ ✓	✓ ✓ ✓
T2/ Duna-parti területek fejlesztése az ökológiai szempontok figyelembe vételével	✓	✓	✓	✓ ✓ ✓
T3/ Változatos rekreációs igényeket szolgáló zöldfelületi rendszer	✓	✓	✓ ✓	✓ ✓ ✓
T4/ Turisztikai infrastruktúra fejlesztése	✓ ✓	✓	✓	✓ ✓ ✓

A részcélok és az átfogó célok szoros kapcsolata biztosítja, hogy a részcélok elérését támogató programok, ahhoz kapcsolódó projektelemek is összefüggenek egymással, a megvalósulásuk esetén egymás pozitív hatását erősítik. A III. fejezet táblázatainak utolsó oszlopa tartalmazza az összefüggő projektelemeket, az érintett témakörhöz kapcsolódó egyéb programokat.

VI. MONITORING

1. Monitoring rendszer

Minden esetben pozitív hatást várunk a fejlesztésektől. A monitoring azzal foglalkozik, hogyan lehet ezt a hatást kimutatni és értékelni, és milyen folyamatok eredményezik a kívánt hatást. Egy jól működő monitoring rendszer várhatóan optimálisabb működési folyamatokat eredményez a fejlesztések megvalósításához és a kapcsolódó döntéshozatalhoz.

Kiemelt cél:

- A fejlesztések hatékonyságának növelése a monitoring folyamatok optimalizálásával,
- A fejlesztések tervezhetőségének támogatása a monitoring rendszer révén,
- A fejlesztések által elért szándékolt és közvetett hatások megismerése.

Az ebben a fejezetben leírt monitoring módszertan az, amelyet az Önkormányzat kíván alkalmazni az ITS kapcsán, de az önkormányzati működési gyakorlat, fejlesztések kapcsán is egységesen ezt a monitoring eljárást kívánja követni. Az alábbi ábra általánosságban mutatja be a monitoring folyamatot, amely a fejezet további részében részletesen ismertetésre kerül.

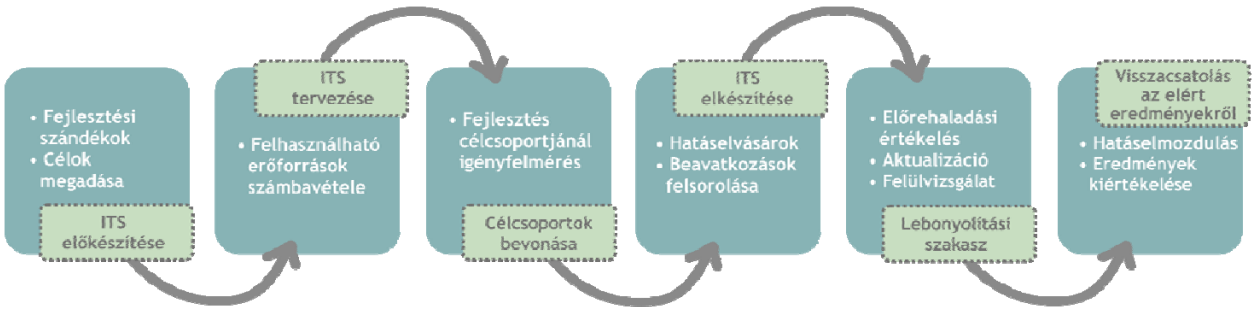

Monitoring folyamatábra

Alapvetően kétféle monitoring eljárást lehet megkülönböztetni:

- Folyamatmonitoring: Lényegében a fejlesztések nyomonkövetéséről van szó. A fejlesztések megvalósítását a tervezési szakaszban kitűzött célok és előrehaladási mérföldkövek alapján ellenőrzi. A folyamatmonitorozás magában foglalja a folyamatos kockázatelemzést és a

szükséges korrekciós elemek beépítését a megvalósításba. Lehetőséget biztosít a döntéshozatali szintnek arra, hogy folyamatos visszajelzést kapjon a fejlesztésekről.

- Hatásmonitoring: Minden fejlesztés megtervezésének része az előzetes hatáselvárások megfogalmazása. Egy fejlesztés befejezése nem jelenti automatikusan azt, hogy annak hatásait értékelni is lehet, hiszen a hatáselmozdulás sok esetben csak az üzemeltetési tapasztalatok fényében értelmezhetők. Ez azt is jelenti, hogy a hatásfigyelés nem köthető kizárólag a fejlesztés befejezéséhez, hanem a megvalósítást követően is folyamatos monitoring tevékenységre van szükség. A döntéshozatali szint számára a hatásfigyelés jó visszajelzést ad a fejlesztések hatékonyságáról és iránymutatást nyújt a további lépésekhez.

A monitoringrendszer az indikátorokon keresztül visszajelzést adhat a fejlesztésekről. Alapvetően háromtípusú indikátor létezik:

- Kimeneti indikátor: olyan kimenetekre vonatkoznak, amelyeket az erőforrások felhasználása "automatikusan" eredményez (vagy legalábbis elvárható).
- Eredményindikátor: A fejlesztések által generált közvetlen hatásokat mutatja be.
- Hatásindikátor: A közvetett hatások kimutatására szolgál, még akkor is, ha azok nagyon távol vannak a fejlesztés közvetlen eredményeitől.

Az ITS-ben szereplő programok és kapcsolódó intézkedések monitoring értékeinek (kiindulási érték, teljesült érték) biztosítása, valamint a kapott értékek értékelése, a következtetések levonása és a további intézkedések meghatározása a stratégiai menedzsment feladata. A monitoring mérések megvalósítása az operatív menedzsment feladata. Ez a feladat magába foglalja a mérési metódusok kidolgozását, kapcsolattartást az intézkedésben érintett szervezetekkel és a mérési eredmények feldolgozását. Fontos biztosítani, hogy az érdekelt felek részt vegyenek a monitoringértékek értékelésében, mivel ez elengedhetetlen a kapott eredmények helyes értelmezéséhez.

2. Az ITS felülvizsgálata

Az ITS-ben foglalt célkitűzések és intézkedések végrehajtásának folyamatos nyomon követése és felülvizsgálata a város fejlesztési stratégiájának fontos eleme. A felülvizsgálat célja, hogy felhívja a döntéshozók és a végrehajtó szervezetek figyelmét a céloktól való esetleges eltérésekre, és összefoglalja az elvégzett feladatokat. Ügyelni kell arra, hogy a célok elérése érdekében tett lépések a megfelelő időben és a megfelelő eszközökkel történjenek. A felülvizsgálat számos összetett feladatot foglal magában, az adatgyűjtéstől az ITS esetleges szükséges módosításáig.

- Az ITS céljainak elérése érdekében tett lépéseket évente felül kell vizsgálni. Ha eltérések tapasztalhatók, akkor az azonosított intézkedésekbe be kell avatkozni, és módosítani kell azokat a kívánt cél elérése érdekében.
- Ötévente szükséges felülvizsgálni, aktualizálni az elkészült felmérések, legfrissebb statisztikai adatok, egyéb új információk ismerete, illetve az ITS megvalósult folyamataiból levonható következtetések alapján.
- Figyelemmel kell kísérni a külső környezet változásait, amellyel szükség esetén összhangba kell hozni a célkitűzéseket, illetve azok megvalósulási eszközeit.
- Ki kell értékelni a már végrehajtott feladatok eredményeit, különös tekintettel a pályázati úton megvalósított fejlesztések pénzügyi és fizikai megvalósulására.

A településfejlesztési feladatok teljesítéséről a polgármester évente beszámolót tart a város polgárainak. A közvélemény folyamatos tájékoztatása a helyi sajtón keresztül, illetve a helyben szokásos módon, a városi honlapon és a hirdetőtáblákon elhelyezett közlemények útján valósul meg.

VII. RÉSZLETES FEJLESZTÉSI TERVLAP

A terv az állami alapadatok felhasználásával készült.

VÖLGYZUGOLY Területfejlesztő és Tervező Műhely Kft.
1024 Budapest, Szilágyi Erzsébet fasor 13-15. Tel.: 1/439-04-90

É

Stratégia tervezés:	**Ferik Tünde** - okl. építészmérnök, településrendező vezető tervező TT/1 13-1259 **Bérczi Szabolcs** - okl. településmérnök TT 13-1411 okl., környezetgazdálkodási agrármérnök **Pernyész-Ovádi Noémi** - okl. építészmérnök okl. urbanisztikai szakmérnök É-01-6440, TT-01-6440 **Juhász Noémi** - tájrendező- és kertépítőmérnök
Tájrendezés, környezetvédelem:	**Kéthelyi Márton** - okl. tájépítészmérnök, tájvédelmi szakértő (TK 01-5282) **Marján Melinda** - okl. tájépítészmérnök, okl. természetvédelmi mérnök
Közlekedés:	**Macsinka Klára** - okl. közlekedésépítőmérnök 13-1017 KÉ-K, Tkö (MOBIL CITY Bt.)
Közműellátás	**Hanczár Zsoltné** - okl. gépészmérnök okl.városépítési-városüzemeltetési szakmérnök (MK 01-2418) (KÉSZ Tervező Kft.)
Térinformatika	**Sághy Bálint** - okl. környezetmérnök, térinformatikus

GÖD

TELEPÜLÉSFEJLESZTÉSI TERV: FEJLESZTÉSI TERVLAP

277/2023. (VII. 26.) KT határozattal elfogadva

M = 1 : 8 000

2023. július	VZM 1774/23	God_fejl_terv.WOR

JELMAGYARÁZAT

- Közigazgatási határ
- Belterület határ
- Egykori zártkert határa
- Szintvonal
- Épület

ÁLTALÁNOS HASZNÁLAT

Beépítésre szánt területek

Lakóterületek
- Kisvárosias lakóterület
- Kertvárosias lakóterület
- Falusias lakóterület

Vegyes területek
- Településközpont terület
- Intézményterület

Gazdasági és ipari gazdasági területek
- Kereskedelmi, szolgáltató terület
- Ipari terület

Üdülőterületek
- Üdülőházas terület
- Hétvégiházas terület

Különleges beépítésre szánt területek
- Különleges terület

Beépítésre nem szánt területek

Közlekedési terület
- Közúti közlekedési terület
- Kötöttpályás közlekedési terület

Zöldterület
- Zöldterület

Erdőterület
- Védelmi erdőterület
- Gazdasági rendeltetésű erdőterület

Mezőgazdasági terület
- Kertes mezőgazdasági terület
- Általános mezőgazdasági terület

Vízgazdálkodási terület
- Vízgazdálkodási terület

Természetközeli terület
- Természetközeli terület

Különleges beépítésre nem szánt területek
- Különleges beépítésre nem szánt terület

INTÉZMÉNYEK, JELEK

- Igazgatási intézmény
- Oktatási intézmény
- Temető
- Művelődési intézmény
- Egyházi intézmény
- Egészségügyi intézmény, szakorvosi rendelő

ÖRÖKSÉGVÉDELEM

- Világörökség városának területe határa
- Műemlék
- Műemléki környezet határa
- Nyilvántartott régészeti lelőhely határa
- Védett régészeti lelőhely határa

TÁJ- ÉS TERMÉSZETVÉDELEM

- Natura 2000 terület határa
- Országos jelentőségű természetvédelmi terület határa
- Ex lege védett természeti érték - forrás
- Egyedi tájérték
- Országos ökológiai hálózat magterület övezetének határa és területe
- Ökológiai hálózat ökológiai folyosó övezetének határa és területe
- Ökológiai hálózat pufferterület övezetének határa és területe
- Tájképvédelmi terület határa és területe
- Nemzeti Park

KÖZLEKEDÉS

MEGLÉVŐ | TERVEZETT

- Gyorsforgalmi út (autópálya, autóút)
- Főút (I. és II. rendű)
- Országos mellékút
- Helyi gyűjtőút
- Főbb csomópont
- Főbb különszintű csomópont
- Kerékpárút, kerékpáros nyomvonal
- Jelentős közhasználatú parkolóhely
- Vasút
- Szintbeni vasúti kereszteződés
- Felüljáró, híd
- Vasútállomás
- Hajóállomás
- Lovasút/járó

KORLÁTOZÁSOK ÉS VÉDELMEK

- Bányatelek határa
- Árvízvédelmi védvonal (töltés, gát)
- Vízminőség-védelmi terület
- Nagyvízi meder - elsődleges övezet
- Nagyvízi meder - másodlagos övezet
- Nagyvízi meder - átmeneti övezet
- Nagyvízi meder - áramlási holttér övezete
- Hidrogeológiai "A" védőterület
- Hidrogeológiai "B" védőterület
- Hidrogeológiai belső védőterület
- Hidrogeológiai külső védőterület
- Gyógyvízkút hidrogeológiai "B" védőidom felszíni vetülete
- Vízműkút
- Gyógyvízes kút
- Szennyvíziszapterelő
- Védőterület
- Intenzív zöldfelületi intézményi zóna
- Intenzív zöldfelületi gazdasági zóna

EGYÉB

- Különleges Gazdasági Övezet 294/2020. (VI.18.) Korm. rend. mód. alapján

KULCSPROJEKTEK

- Golfpálya fejlesztése

AKCIÓTERÜLETEK

- Duna-parti fejlesztési akcióterület határa
- Pesti út és környezete fejlesztési akcióterület határa

TARTALÉKTERÜLETEK

- Tartalékterületek (építési joggal nem rendelkező, hosszú távú tartalék területek)

AKCIÓK

- 2. Közintézmények energetikai korszerűsítése
- 3. Kincsem pavilonsor rehabilitációja
- 4. Üzletsor felújítása
- 5. Bozóky tér felújítása
- 6. Polgármesteri Hivatal és környezetének fejlesztése
- 7. Könyvtár bővítés (JAMH fejlesztése, Ady Klub bővítés)
- 8. Huzella főzőkonyha korszerűsítése
- 9. Nevelés városrész fejlesztése
- 10. Bócsa-Újtelep városrész fejlesztés
- Közterületi fejlesztés (útfelújítás, csapadékvíz elvezetés)
- 11. Nemeskéri-Kiss kúria környékének fejlesztése
- 12. Újvárosi terület fejlesztése
- 13. Termálkút fúrása
- 14. Vasútállomások épületeinek felújítása
- 15. Révátkelők fejlesztése
- 16. Parkolók fejlesztése
- 17. Sportlétesítmények fejlesztése
- 18. Alapszolgáltatási központ bővítése
- 19. Épület bővítés, korszerűsítés
- 20. Polgárvédelmi bázis kialakítása
- 21. Közterületi zöldfelületek fejlesztése
- 22. Ökológiai szempontból kiemelt területek fejlesztése
- 23. Műemlék jellegű építmények felújítása
- 24. Nyaralóházak területének fejlesztése
- 25. Vizes élőhelyek rehabilitációja
- 26. Szabadstrand fejlesztése
- 27. Arany László sétány fejlesztése
- 28. Turisztikai környezetvédelmi területfejlesztés
- 29. Kék-Duna hotel rehabilitációja

Göd Város Önkormányzata
2131 Göd, Pesti út 81.

HATÁROZAT

277/2023. (VII. 26.) Képviselő-testületi határozat

"Integrált Településfejlesztési Stratégia elfogadása"

277/2023. (VII. 26.) Ök. határozat

Göd Város Önkormányzatának Képviselő-testülete

a településtervek tartalmáról, elkészítésének és elfogadásának rendjéről, valamint egyes településrendezési sajátos jogintézményekről szóló 419/2021. (VII. 15.) Korm. rendelet (továbbiakban: Eljr.) előírásainak megfelelően elkészült Integrált Településfejlesztési Stratégiával kapcsolatban az alábbi döntéseket hozza:

1. **az állami főépítész az Eljr. 67. § (2) bekezdésében foglaltaknak megfelelően kiadott, és az *1. melléklet* ben foglalt záró szakmai véleményét megismerte,**
2. **a *2. melléklet*ben foglalt Integrált Településfejlesztési Stratégiát elfogadja,**
3. **a *3. melléklet*ben foglalt Fejlesztési tervlapot elfogadja,**
4. **az elfogadott dokumentumok a kihirdetésüket követő napon lépnek hatályba.**

Felelős: polgármester
Hivatali felelős: jegyző, Főépítészi Iroda
Határidő: azonnal

1. ***melléklet a 277/2023. (VII. 26.) Ök. határozathoz:***
2. ***melléklet a 277/2023. (VII. 26.) Ök. határozathoz:***
3. ***melléklet a 277/2023. (VII. 26.) Ök. határozathoz:***

Határidők, felelősök:

Határidő: azonnal, Felelős: polgármester, Hivatali felelős: jegyző, főépítészi irodavezető

K. m. f.

GÖDI POLGÁRMESTERI HIVATAL 37. GÖD

A kivonat hiteléül: jegyzőkönyvvezető